






LEYENDA: Parcelario ■ Mejora Habitat del Vison LIC "Ebro Ibaia/Río Ebro" ES2110008 LIC "Sotos y Riberas del Ebro" ES2300006 ZEC "Ebro Ibaia/Río Ebro" ES2110008

 GOBIERNO DE ESPAÑA MINISTERIO DE MEDIO AMBIENTE Y MEDIO RURAL Y MARENO SECRETARÍA DE ESTADO DE MEDIO AMBIENTE DIRECCIÓN GENERAL DEL AGUA	 EMPRESA CONSULTORA spesa	TÍTULO PROYECTO: DELIMITACIÓN DEL DOMINIO PÚBLICO HIDRÁULICO, DESLINDE Y AMONJANAMIENTO DEL RÍO EBRO EN EL PARAJE ANDAVERDE, EN EL T.M. DE LABASTIDA (ALAVA) INCLUIDO EN EL L.I.C. Nº ES2110008 "RÍO EBRO". PROYECTO LIFE LUTREOLA.		ESCALA  1:5.000 ORIGINAL DIN-A3	CLAVE	COM-16/58	ANEXO 6	Nº PLANO
		DESIGNACIÓN PLANO: DELIMITACIÓN DEL DOMINIO PÚBLICO HIDRÁULICO. CRITERIOS AMBIENTALES			FECHA	Noviembre 2018	HOJA	1 de 1