






LEYENDA:
 * * Limites Municipales - - - - - Limite Deslinde ——— Limite D.P.H. □ Cuadrícula E.1:1000 □ Parcelario // // // Parcelas afectadas

 GOBIERNO DE ESPAÑA MINISTERIO DE MEDIO AMBIENTE Y MEDIO RURAL Y MARINO SECRETARÍA DE ESTADO DE MEDIO AMBIENTE DIRECCIÓN GENERAL DEL AGUA	EMPRESA CONSULTORA 	TÍTULO PROYECTO: DELIMITACIÓN DEL DOMINIO PÚBLICO HIDRÁULICO, DESLINDE Y AMOJONAMIENTO DEL RÍO EBRO EN EL PARAJE ANDAVERDE, EN EL T.M. DE LABASTIDA (ÁLAVA) INCLUIDO EN EL L.I.C. Nº ES2110008 "RÍO EBRO". PROYECTO LIFE LUTREOLA		ESCALA  1:5,000 ORIGINAL DIN-A3	CLAVE COM-16/58	ANEXO 6	Nº PLANO 4.0
		DESIGNACIÓN PLANO: PROPUESTA DE DESLINDE. ESCALA 1:1000			FECHA Julio 2016	HOJA 1 de 1	