






LEYENDA:  Limite Geomorfológico

 GOBIERNO DE ESPAÑA  MINISTERIO DE MEDIO AMBIENTE Y MEDIO RURAL Y MARINO  SECRETARÍA DE ESTADO DE MEDIO AMBIENTE  DIRECCIÓN GENERAL DEL AGUA	EMPRESA CONSULTORA 	TÍTULO PROYECTO: DELIMITACIÓN DEL DOMINIO PÚBLICO HIDRÁULICO, DESLINDE Y AMOCNAMIENTO DEL RÍO EBRO EN EL PARAJE ANDAVERDE, EN EL T.M. DE LABASTIDA (ÁLAVA) INCLUIDO EN EL L.I.C. Nº ES2110008 "RÍO EBRO". PROYECTO LIFE LUTREOLA		ESCALA 	CLAVE COM-16/68	ANEXO 6	Nº PLANO 1.0
		DESIGNACIÓN PLANO: DELIMITACIÓN DEL DOMINIO PÚBLICO HIDRÁULICO. CRITERIOS GEOMORFOLÓGICO. OROGRAFÍA		1:5,000 ORIGINAL DIN-A3	FECHA Noviembre 2016	HOJA	1 de 1