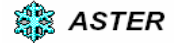




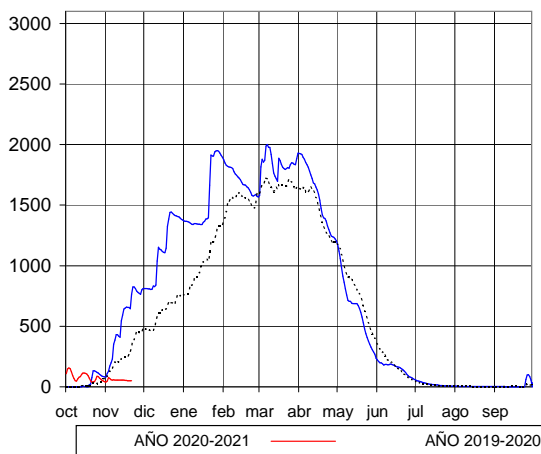
\*Calculado con el modelo:



## EVOLUCIÓN DE LA RESERVA DE NIEVE Y DE LAS APORTACIONES EN LAS SUBCUENCAS NIVALES DE LAS VERTIENTES CANTÁBRICA Y PIRENAICA DE LAS CUENCAS DEL EBRO Y GARONA

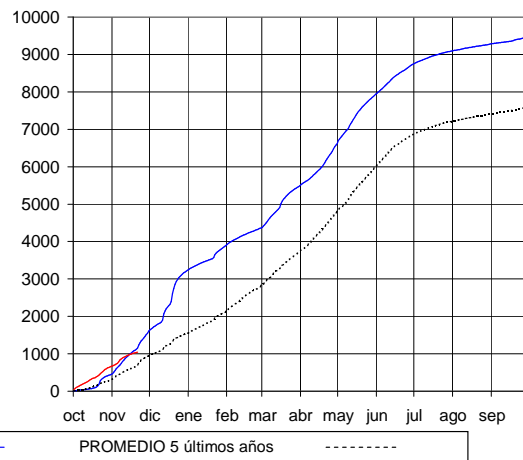
22 de noviembre de 2020

**RESERVA DE NIEVE\***  
(hm<sup>3</sup> de agua equivalente)



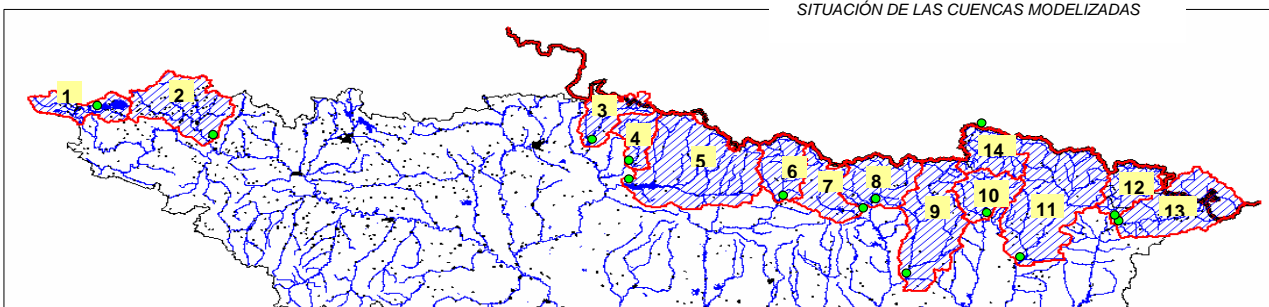
**APORTACIONES TOTALES'**

(hm<sup>3</sup> acumulados desde el 1 de octubre)



Orden	Cuenca	Reserva de nieve			Aportaciones'		
		Hoy	Hace un año	promedio 5 años	Hoy	Hace un año	promedio 5 años
1	Cuenca hasta el Embalse del Ebro	0	12	4	38	72	30
2	Cuenca del Nela	0	7	2	62	121	41
3	Iratí hasta Itoiz	0	10	3	60	80	35
4	Salazar hasta Aspurz	0	12	3	19	33	10
5	Aragón hasta el Embalse de Yesa	0	130	33	133	172	78
6	Gállego hasta Sabiñánigo	10	80	31	45	47	22
7	Ara hasta Boltaña	4	36	14	64	62	41
8	Cinca hasta Escalona	8	92	43	116	137	107
9	Ésera hasta Barasona	7	82	40	129	142	126
10	Noguera Ribagorzana hasta Pont de Suert	4	48	26	60	60	50
11	Noguera Pallaresa hasta Embalse de Talam	8	110	57	144	109	86
12	Valira hasta Seo D'Urgel	2	40	21	54	38	24
13	Segre hasta Seo D'Urgel	1	46	19	76	62	55
14	Garona hasta frontera Francia	7	61	35	98	72	47
<b>Total:</b>		<b>51</b>	<b>765</b>	<b>331</b>	<b>1098</b>	<b>1207</b>	<b>753</b>

SITUACIÓN DE LAS CUENCAS MODELIZADAS



1 Aportaciones totales acumuladas registradas en los puntos de cierre ● en cada subcuenca desde el principio del año hidrológico (1 de octubre) medidas en hm<sup>3</sup>



\* Calculado con el modelo:



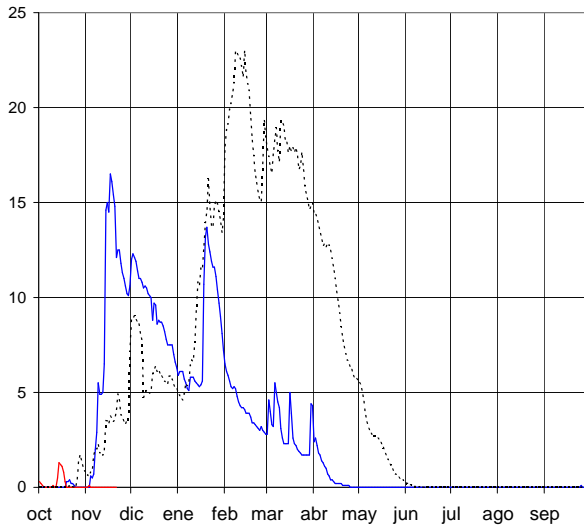
## EVOLUCIÓN POR SUBCUENCAS

22 de noviembre de 2020

### Cuenca hasta el Embalse del Ebro

RESERVA DE NIEVE (hm<sup>3</sup> de agua equivalente)

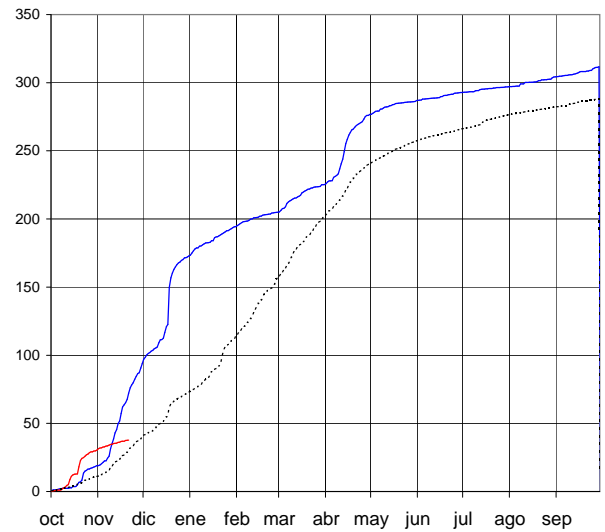
0 hm<sup>3</sup>



APORTACIONES TOTALES

(hm<sup>3</sup> acumulados desde el 1 de octubre)

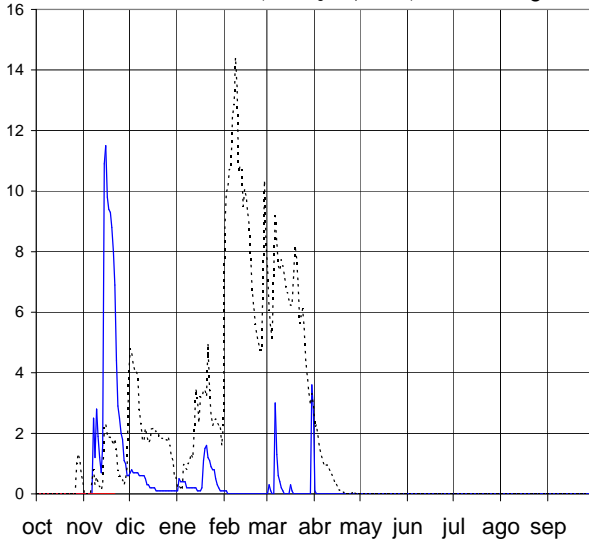
38 hm<sup>3</sup>



### Cuenca del Nela

RESERVA DE NIEVE (hm<sup>3</sup> de agua equivalente)

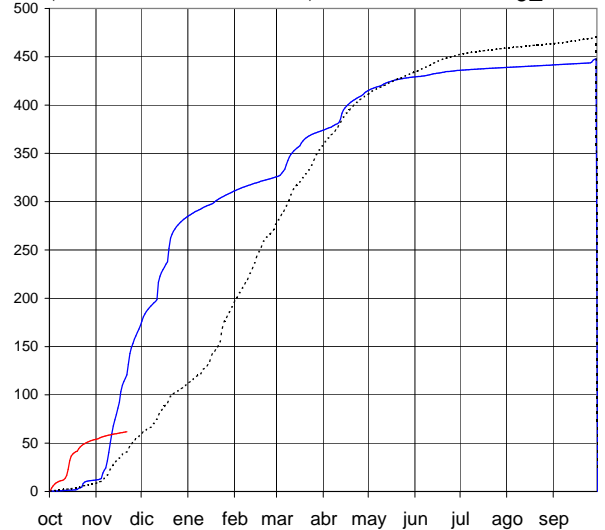
0 hm<sup>3</sup>



APORTACIONES TOTALES

(hm<sup>3</sup> acumulados desde el 1 de octubre)

62 hm<sup>3</sup>



AÑO 2020-2021



AÑO 2019-2020



PROMEDIO 5 Últimos años





\* Calculado con el modelo:



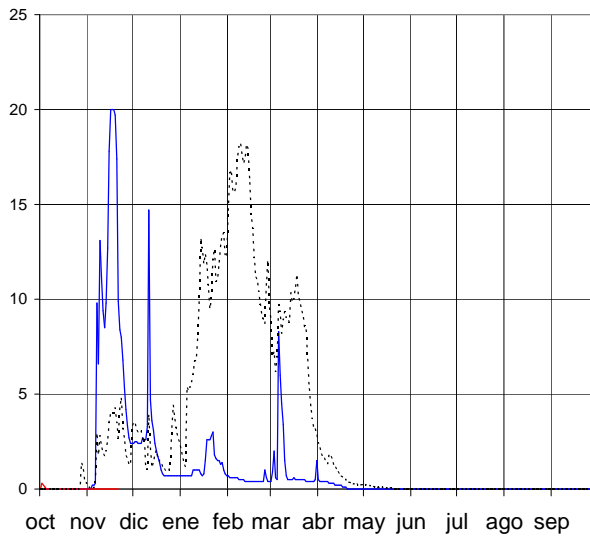
## EVOLUCIÓN POR SUBCUENCAS

22 de noviembre de 2020

### Irati hasta Itoiz

RESERVA DE NIEVE (hm<sup>3</sup> de agua equivalente)

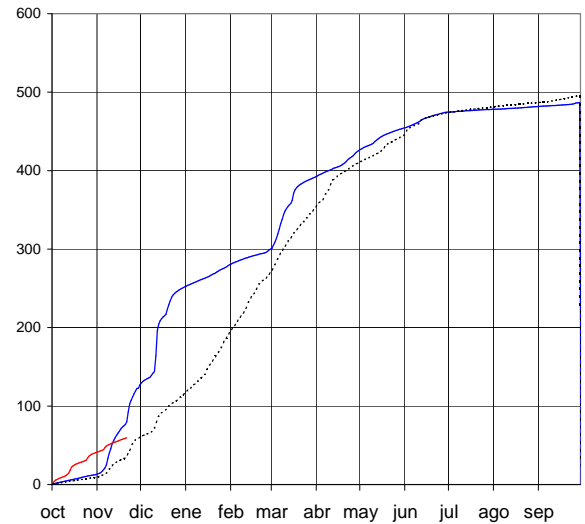
0 hm<sup>3</sup>



APORTACIONES TOTALES

(hm<sup>3</sup> acumulados desde el 1 de octubre)

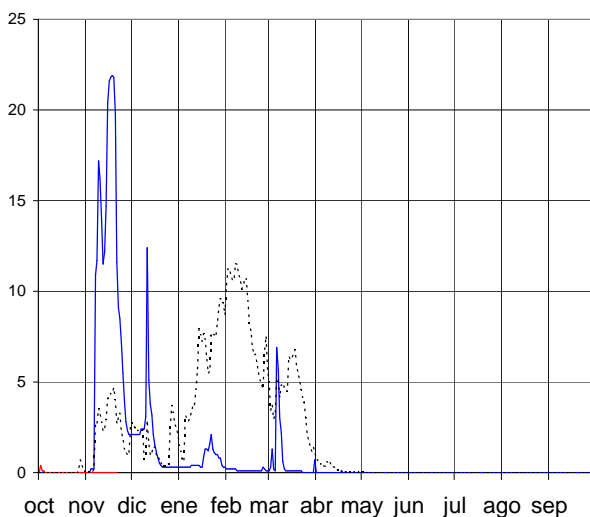
60 hm<sup>3</sup>



### Salazar hasta Aspurz

RESERVA DE NIEVE (hm<sup>3</sup> de agua equivalente)

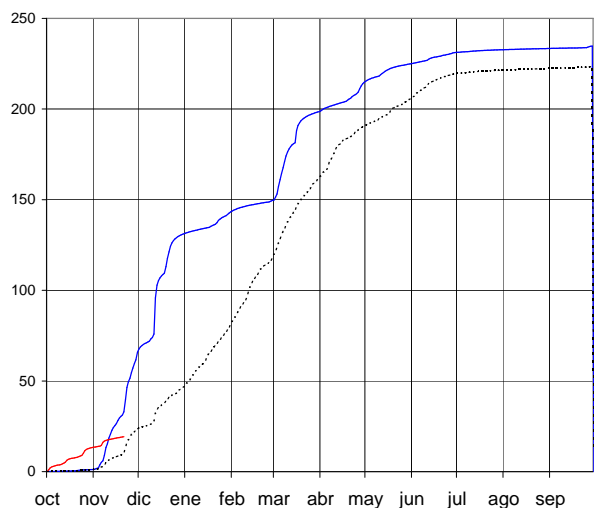
0 hm<sup>3</sup>



APORTACIONES TOTALES

(hm<sup>3</sup> acumulados desde el 1 de octubre)

19 hm<sup>3</sup>



AÑO 2020-2021



AÑO 2019-2020



PROMEDIO 5 Últimos años





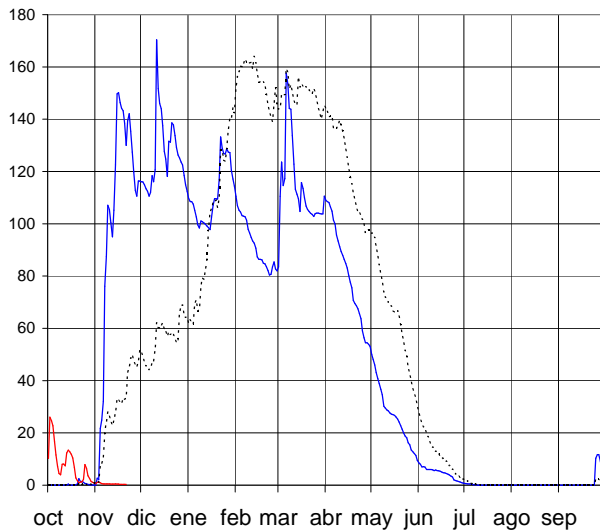
\* Calculado con el modelo:  **ASTER**

## EVOLUCIÓN POR SUBCUENCAS

22 de noviembre de 2020

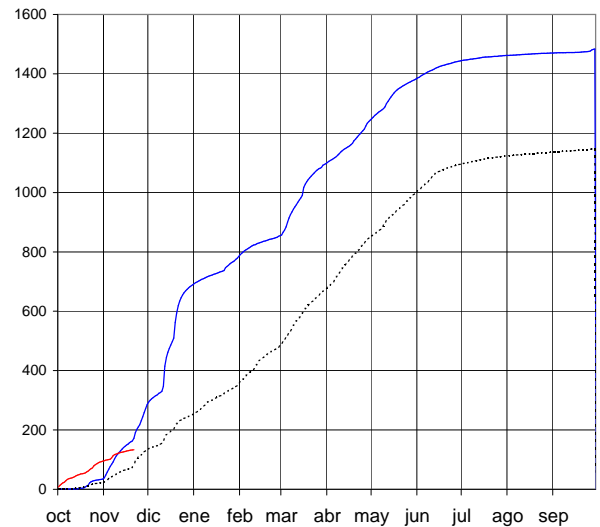
### Aragón hasta el Embalse de Yesa

**RESERVA DE NIEVE** (hm<sup>3</sup> de agua equivalente) **0 hm<sup>3</sup>**



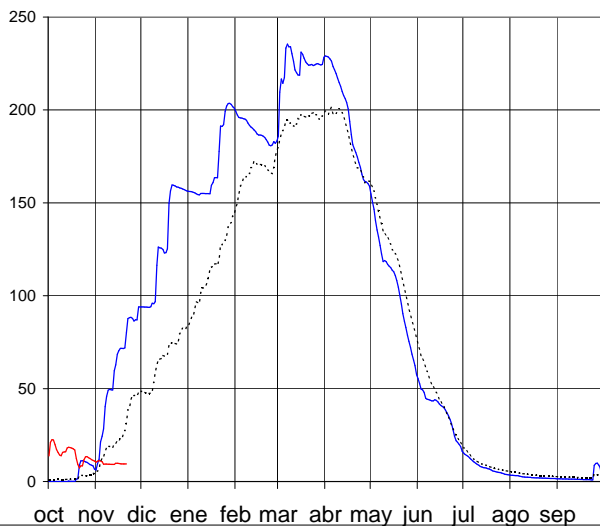
**APORTACIONES TOTALES**

(hm<sup>3</sup> acumulados desde el 1 de octubre) **133 hm<sup>3</sup>**



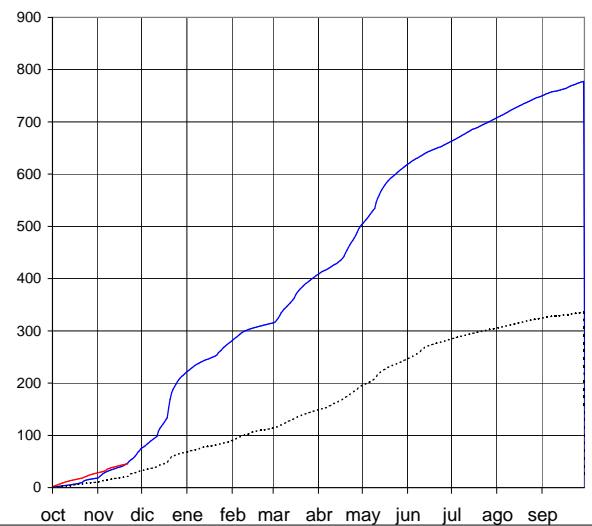
### Gállego hasta Sabiñánigo

**RESERVA DE NIEVE** (hm<sup>3</sup> de agua equivalente) **10 hm<sup>3</sup>**




**APORTACIONES TOTALES**

(hm<sup>3</sup> acumulados desde el 1 de octubre) **45 hm<sup>3</sup>**



AÑO 2020-2021 — AÑO 2019-2020 — PROMEDIO 5 Últimos años



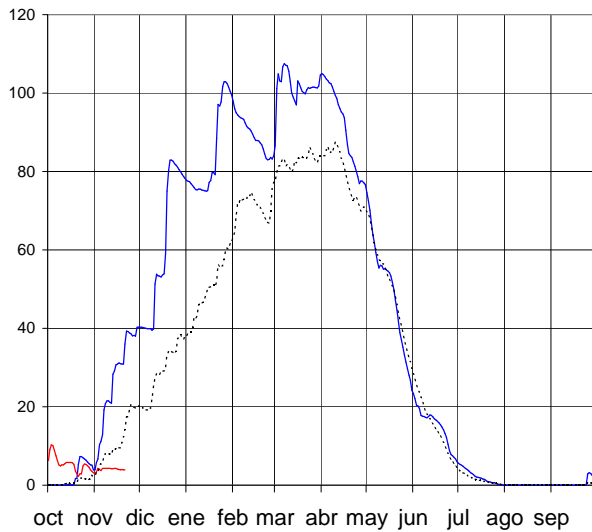
\* Calculado con el modelo:  **ASTER**

## EVOLUCIÓN POR SUBCUENCAS

22 de noviembre de 2020

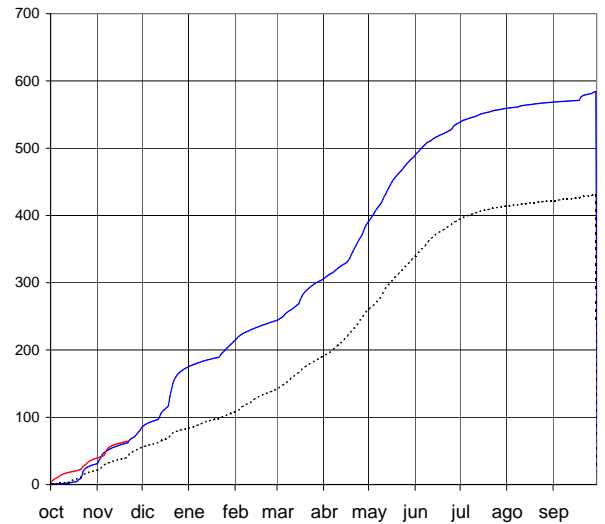
### Ara hasta Boltaña

**RESERVA DE NIEVE** (hm<sup>3</sup> de agua equivalente) **4 hm<sup>3</sup>**



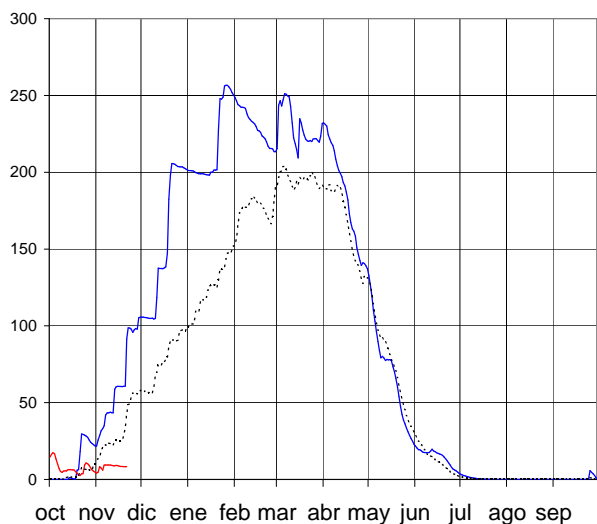
**APORTACIONES TOTALES**

(hm<sup>3</sup> acumulados desde el 1 de octubre) **64 hm<sup>3</sup>**



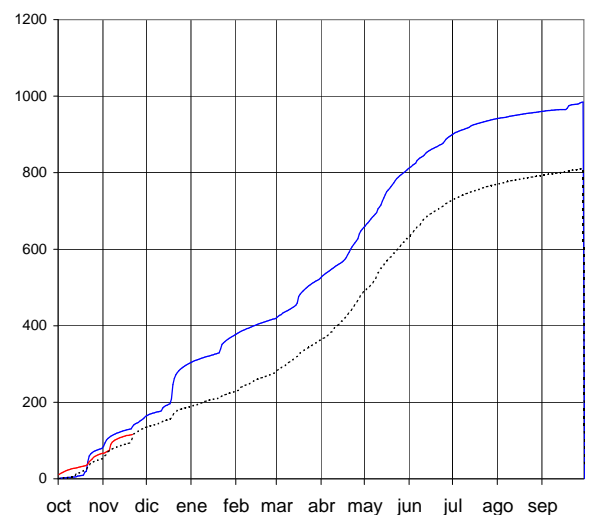
### Cinca hasta Escalona

**RESERVA DE NIEVE** (hm<sup>3</sup> de agua equivalente) **8 hm<sup>3</sup>**



**APORTACIONES TOTALES**

(hm<sup>3</sup> acumulados desde el 1 de octubre) **116 hm<sup>3</sup>**



AÑO 2020-2021 — AÑO 2019-2020 — PROMEDIO 5 Últimos años —



\* Calculado con el modelo:



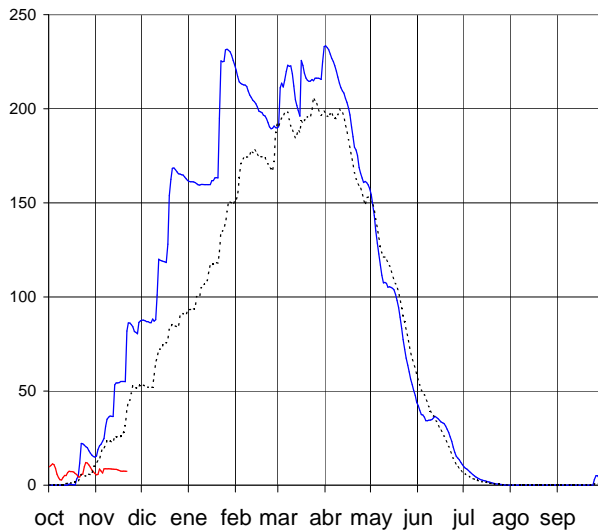
## EVOLUCIÓN POR SUBCUENCAS

22 de noviembre de 2020

### Ésera hasta Barasona

RESERVA DE NIEVE (hm<sup>3</sup> de agua equivalente)

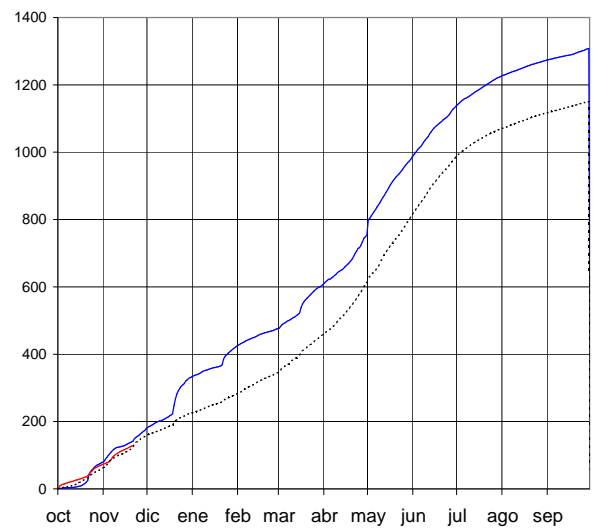
7 hm<sup>3</sup>



APORTACIONES TOTALES

(hm<sup>3</sup> acumulados desde el 1 de octubre)

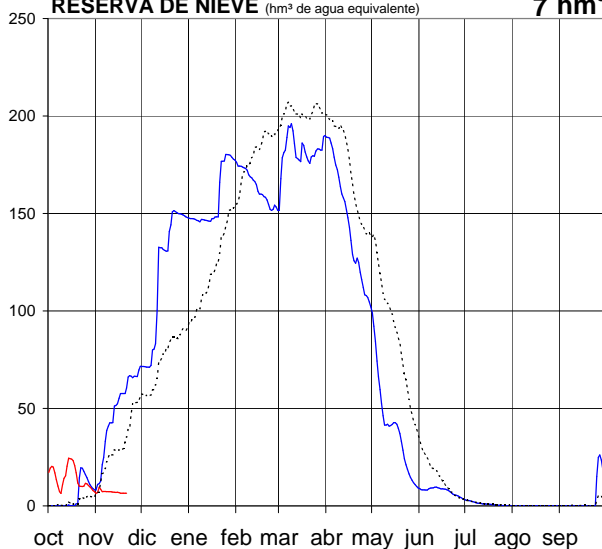
129 hm<sup>3</sup>



### Garona hasta frontera Francia

RESERVA DE NIEVE (hm<sup>3</sup> de agua equivalente)

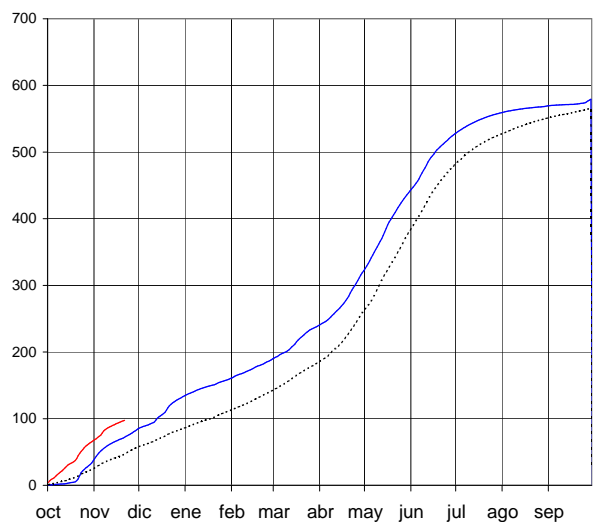
7 hm<sup>3</sup>



APORTACIONES TOTALES

(hm<sup>3</sup> acumulados desde el 1 de octubre)

98 hm<sup>3</sup>



AÑO 2020-2021



AÑO 2019-2020



PROMEDIO 5 Últimos años





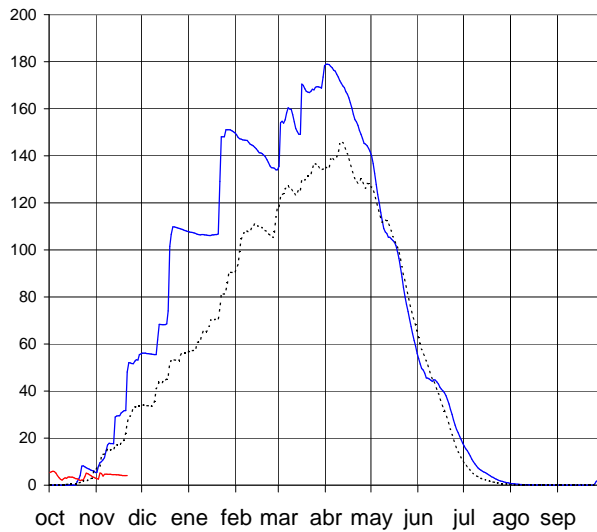
\* Calculado con el modelo:  **ASTER**

## EVOLUCIÓN POR SUBCUENCAS

22 de noviembre de 2020

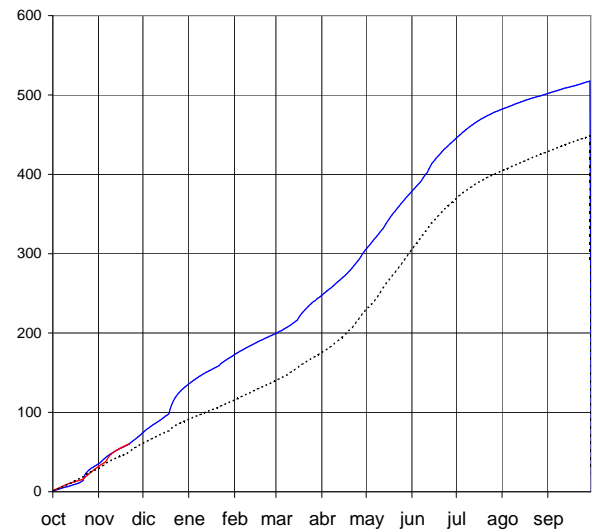
### Noguera Ribagorzana hasta Pont de Suert

RESERVA DE NIEVE (hm<sup>3</sup> de agua equivalente) **4 hm<sup>3</sup>**



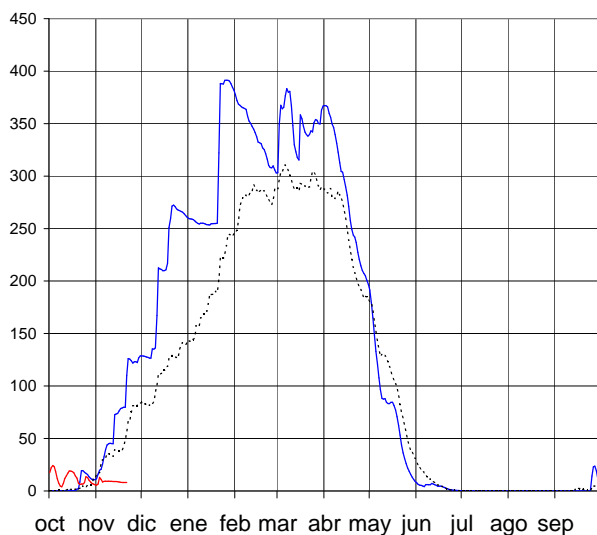
### APORTACIONES TOTALES

(hm<sup>3</sup> acumulados desde el 1 de octubre) **60 hm<sup>3</sup>**



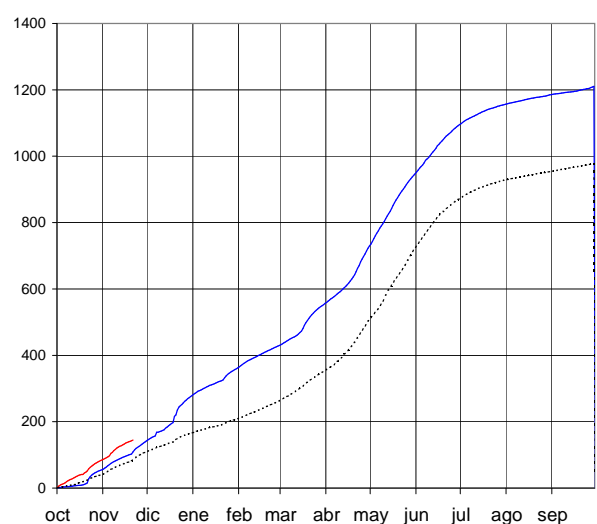
### Noguera Pallaresa hasta Embalse de Tarn

RESERVA DE NIEVE (hm<sup>3</sup> de agua equivalente) **8 hm<sup>3</sup>**



### APORTACIONES TOTALES

(hm<sup>3</sup> acumulados desde el 1 de octubre) **144 hm<sup>3</sup>**



AÑO 2020-2021 (red line) AÑO 2019-2020 (blue line) PROMEDIO 5 Últimos años (dashed line)



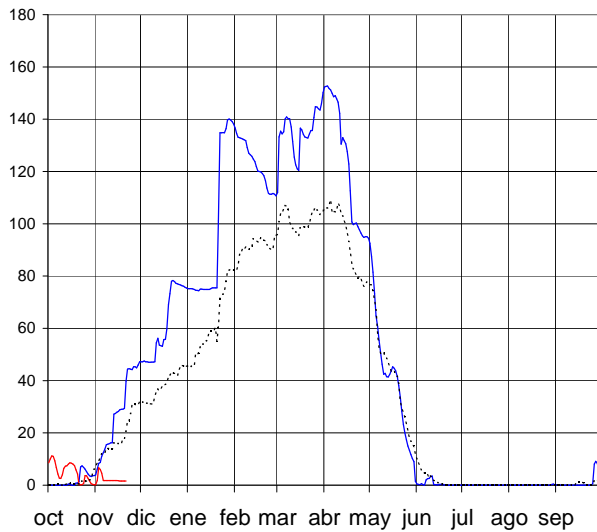
\* Calculado con el modelo:  **ASTER**

## EVOLUCIÓN POR SUBCUENCAS

22 de noviembre de 2020

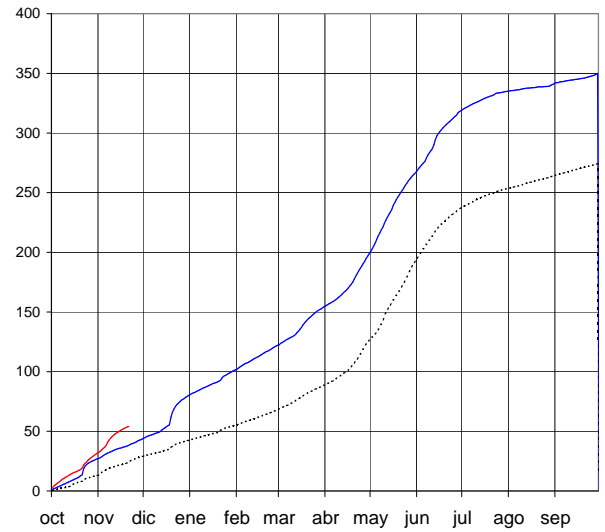
### Valira hasta Seo D'Urgel

**RESERVA DE NIEVE** (hm<sup>3</sup> de agua equivalente) **2 hm<sup>3</sup>**



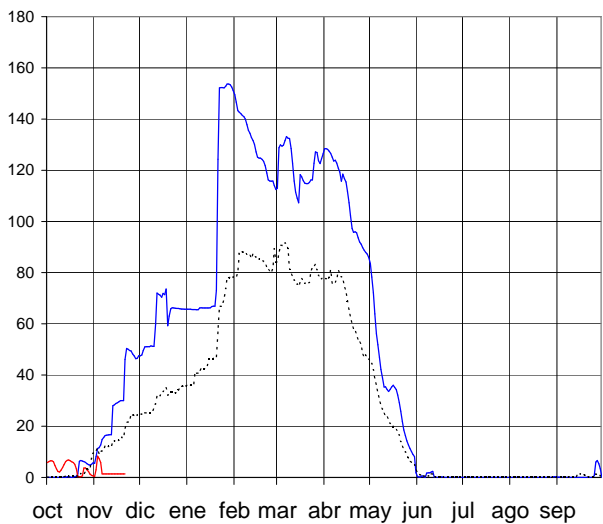
**APORTACIONES TOTALES**

(hm<sup>3</sup> acumulados desde el 1 de octubre) **54 hm<sup>3</sup>**



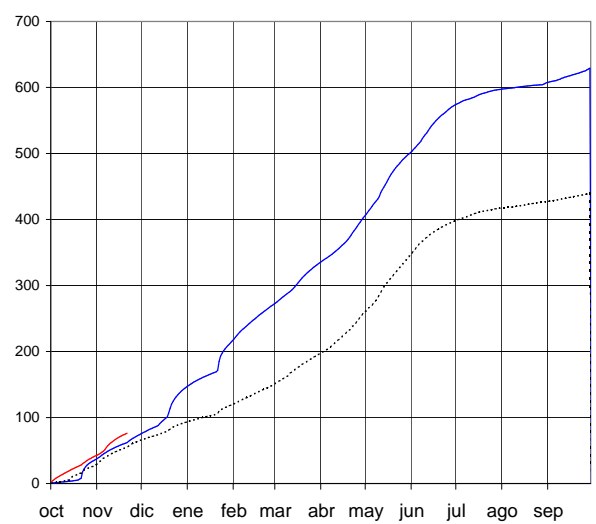
### Segre hasta Seo D'Urgel

**RESERVA DE NIEVE** (hm<sup>3</sup> de agua equivalente) **1 hm<sup>3</sup>**



**APORTACIONES TOTALES**

(hm<sup>3</sup> acumulados desde el 1 de octubre) **76 hm<sup>3</sup>**



AÑO 2020-2021 — AÑO 2019-2020 — PROMEDIO 5 Últimos años - - - - -