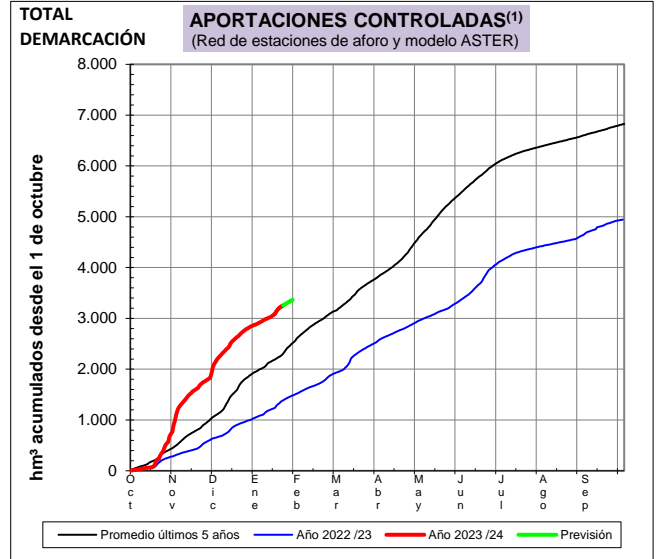
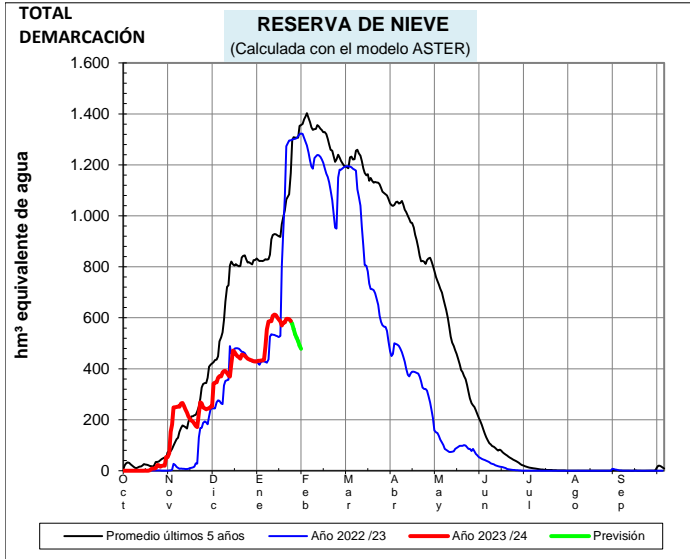




**EVOLUCIÓN DE LA RESERVA DE NIEVE Y DE LAS APORTACIONES EN LAS SUBCUENCAS NIVALES DE LAS VERTIENTES CANTÁBRICA Y PIRENAICA DE LA DEMARCACIÓN HIDROGRÁFICA DEL EBRO**

Fecha del informe: 22/01/2024

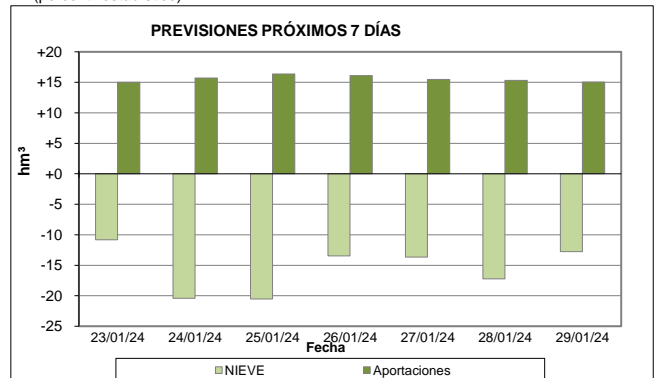
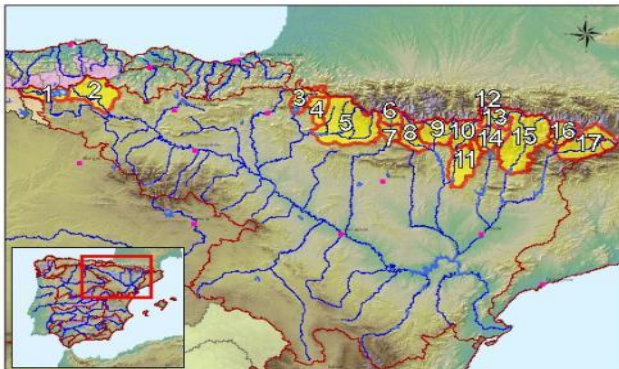


CUENCAS NIVALES			ESTADO A FECHA: 22/01/2024				<sup>(2)</sup> VARIACIONES PREVISTAS A 7 DÍAS	
Nº	Pto. de control	RESERVA DE NIEVE		APORTACIONES <sup>(1)</sup>		NIEVE	APORTACIÓN	
		(hm³)	Comparativa <sup>(3)</sup>	(hm³)	Comparativa <sup>(3)</sup>	(hm³)	(hm³)	
1	Embalse del Ebro	0,1	Mínima 5 años	65,2	Baja	-0,1	+1,9	
2	Nela en Trespaderno	0,2	Muy baja	141,4	Baja	-0,2	+6,7	
3	Iratí en Itoiz	1,7	Muy baja	260,9	Alta	-1,7	+9,5	
4	Salazar en Aspuz	0,6	Muy baja	124,1	Muy alta	-0,6	+2,7	
5	Aragón en E. de Yesa	36,7	Muy baja	629,4	Muy alta	-21,2	+24,7	
6	Gállego en E. de Búbal	55,3	Muy baja	199,4	Máxima 5 años	-5,2	+4,2	
7	Gállego en Sabiñánigo	14,0	Muy baja	293,6	Máxima 5 años	-1,7	+5,1	
8	Ara en Boltaña	46,6	Normal	217,1	Máxima 5 años	-4,2	+4,5	
9	Cinca en Escalona	100,7	Baja	381,5	Máxima 5 años	-10,2	+7,5	
10	Ésera en Campo	69,3	Muy baja	137,7	Máxima 5 años	-10,8	+4,4	
11	Ésera en Emb. Barasona	8,1	Mínima 5 años	249,1	Muy alta	-1,2	+7,4	
12	Garona en Bossòst	43,2	Muy baja	42,9	Baja	-11,2	+5,4	
13	Garona en Torán	5,4	Muy baja	15,0	Normal	-1,2	+0,9	
14	N. Ribagorzana Pont de Suert	46,4	Baja	168,3	Máxima 5 años	-2,5	+7,3	
15	Pallaresa en E. de Talárn	92,0	Muy baja	223,2	Alta	-18,1	+8,8	
16	Valira en Seo D'Urgel	32,3	Mínima 5 años	61,1	Alta	-7,8	+4,6	
17	Segre en Seo D'Urgel	34,6	Mínima 5 años	47,1	Baja	-10,8	+3,1	
<b>TOTALES</b>	<b>Total cuenca del Ebro (Pirineo + C. Cantábrica):</b>	<b>538,6</b>	<b>Muy baja</b>	<b>3.198,9</b>	<b>Alta</b>	<b>-96,4</b>	<b>+102,6</b>	
	<b>Total cuenca del Garona (hasta frontera Francia):</b>	<b>48,6</b>	<b>Muy baja</b>	<b>57,9</b>	<b>Baja</b>	<b>-12,5</b>	<b>+6,4</b>	
	<b>Total Demarcación (Cuenca del Ebro + Garona):</b>	<b>587,2</b>	<b>Muy baja</b>	<b>3.256,8</b>	<b>Alta</b>	<b>-108,9</b>	<b>+109,0</b>	
<b>Agrupado por ríos</b>	<b>Cabecera del Ebro y Nela (1+2):</b>	0,3	Muy baja	206,5	Baja	-0,3	+8,7	
	<b>Aragón, Iratí y Salazar (3+4+5):</b>	39,0	Muy baja	1.014,4	Alta	-23,6	+37,0	
	<b>Gállego (6+7)</b>	69,3	Muy baja	493,0	Máxima 5 años	-6,9	+9,4	
	<b>Ara, Cinca y Ésera (8+9+10+11):</b>	224,7	Baja	985,4	Muy alta	-26,4	+23,7	
	<b>Garona hasta frontera con Francia (12+13):</b>	48,6	Muy baja	57,9	Baja	-12,5	+6,4	
	<b>N. Ribagorzana hasta Pont de Suert (14):</b>	46,4	Baja	168,3	Máxima 5 años	-2,5	+7,3	
	<b>N. Pallaresa hasta E. de Talárn (15):</b>	92,0	Muy baja	223,2	Alta	-18,1	+8,8	
<b>Segre aguas abajo de Seo D'Urgel (16+17):</b>	66,9	Mínima 5 años	108,2	Normal	-18,6	+7,7		

(1) Las Aportaciones son el volumen total de agua que ha llegado a los embalses o puntos de cierre de las cuencas nivales desde el inicio del año hidrológico (1 de octubre)

(2) Obtenida a partir de las previsiones HRES.IFS (ECMWF)

(3) Valoración del dato actual respecto de las mismas fechas de los 5 años anteriores (percentil estadístico)

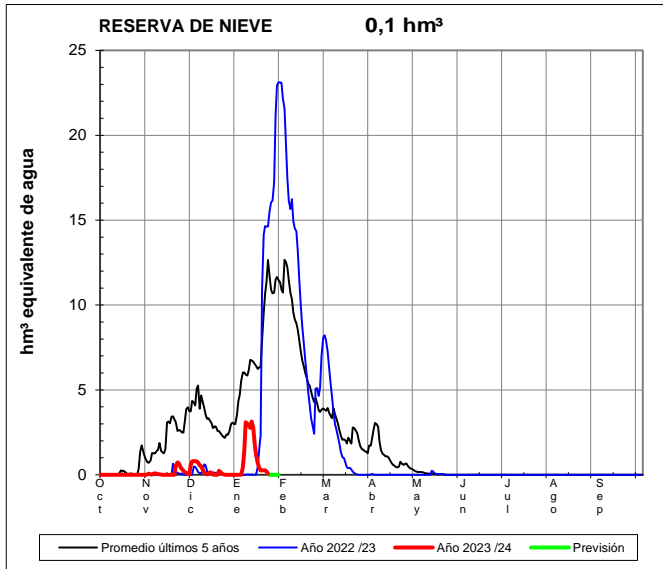




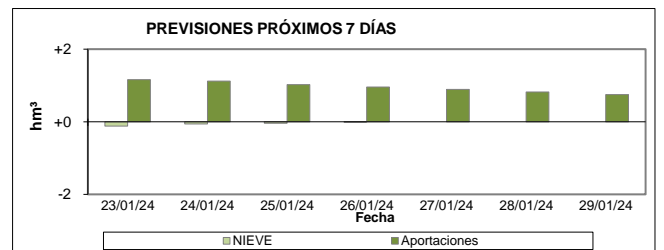
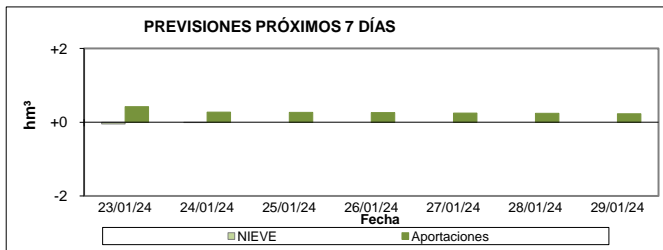
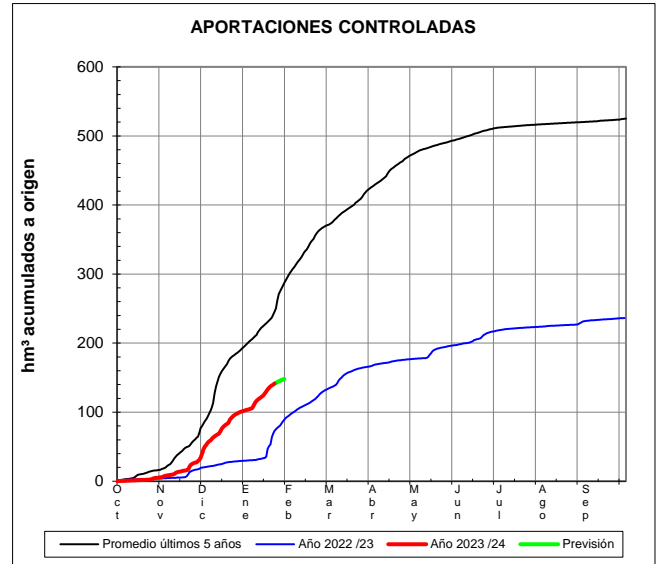
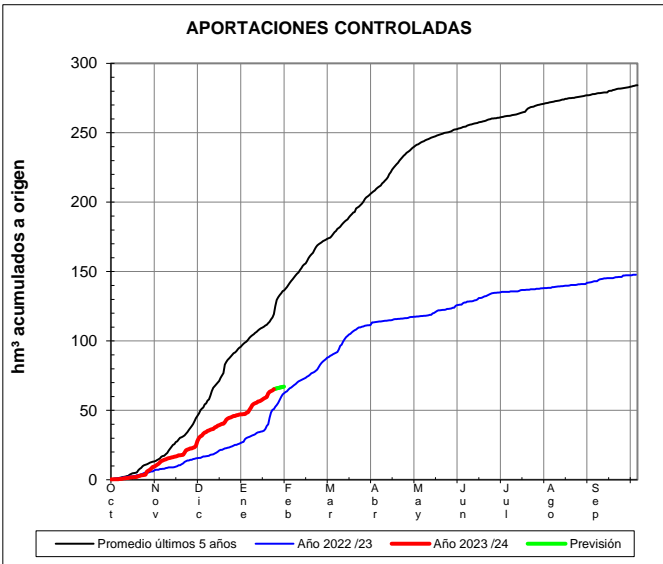
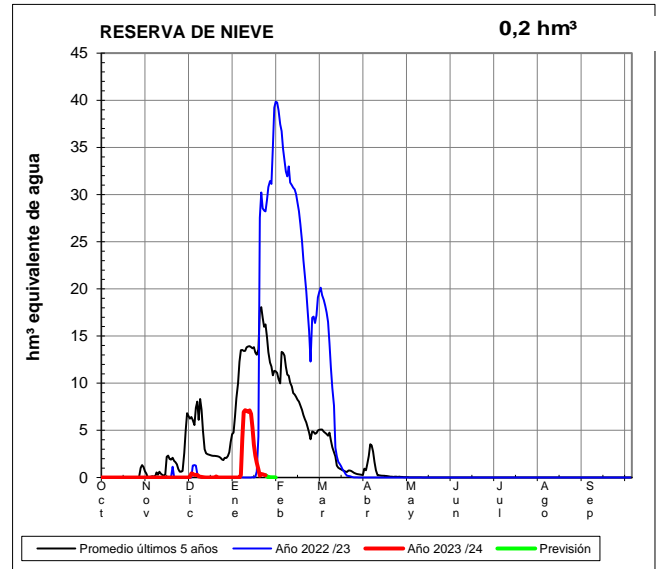
**EVOLUCIÓN DE LA RESERVA DE NIEVE Y DE LAS APORTACIONES EN LAS SUBCUENCAS NIVALES DE LAS VERTIENTES CANTÁBRICA Y PIRENAICA DE LA DEMARCACIÓN HIDROGRÁFICA DEL EBRO**

Fecha del informe: 22/01/2024

**EBRO EN E. DEL EBRO**



**NELA EN TRASPADERNE**

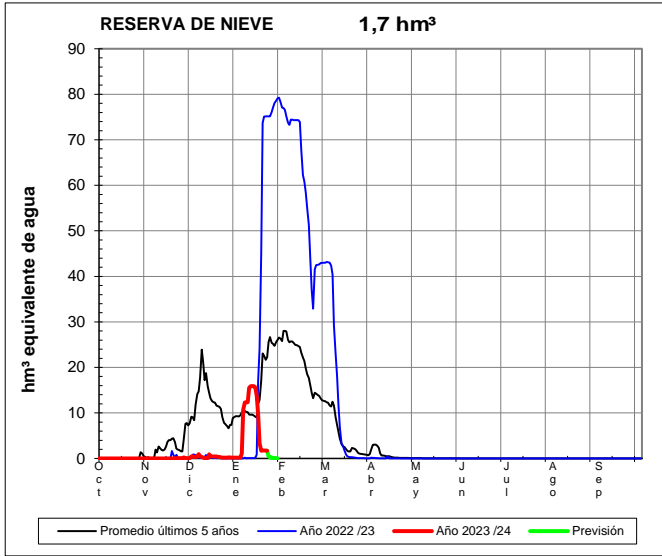




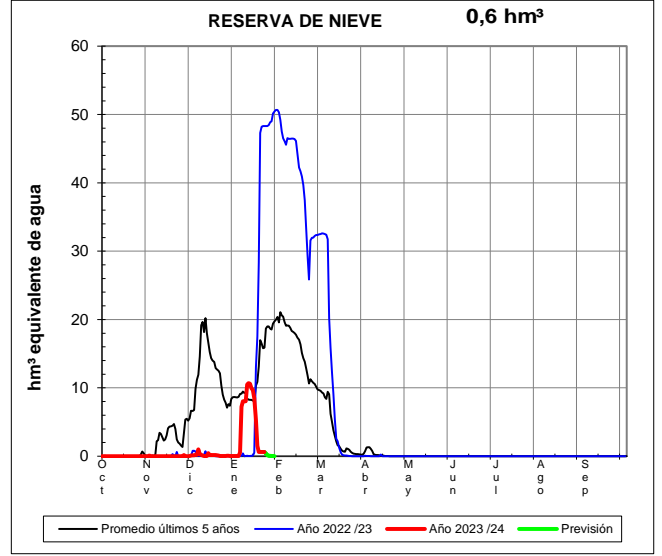
**EVOLUCIÓN DE LA RESERVA DE NIEVE Y DE LAS APORTACIONES EN LAS SUBCUENCAS NIVALES DE LAS VERTIENTES CANTÁBRICA Y PIRENAICA DE LA DEMARCACIÓN HIDROGRÁFICA DEL EBRO**

Fecha del informe: 22/01/2024

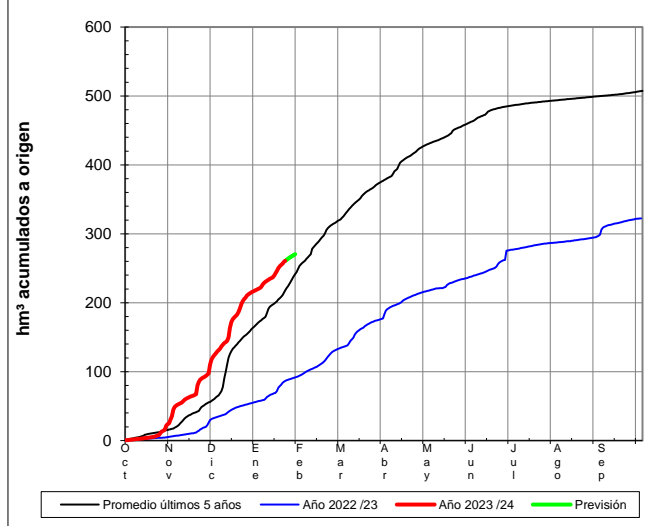
**IRATI EN ITOIZ**



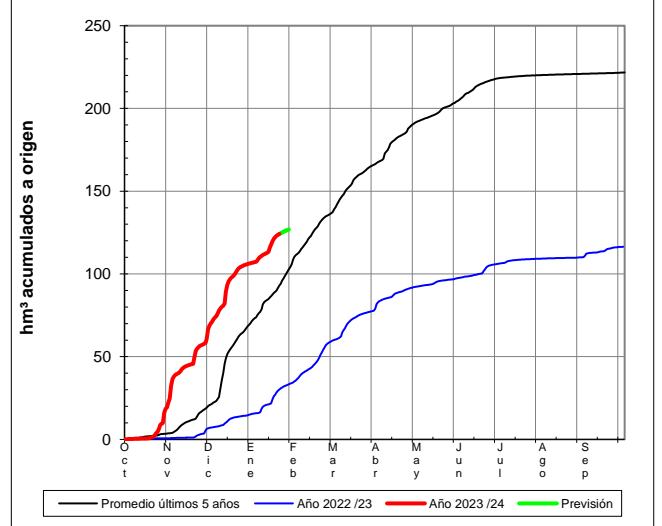
**SALAZAR EN ASPURZ**



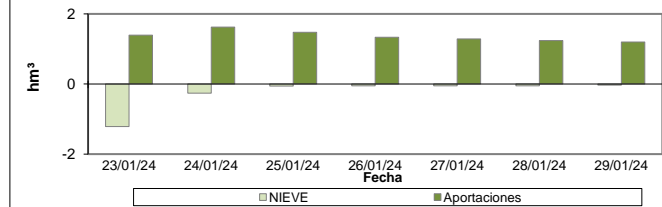
**APORTACIONES CONTROLADAS**



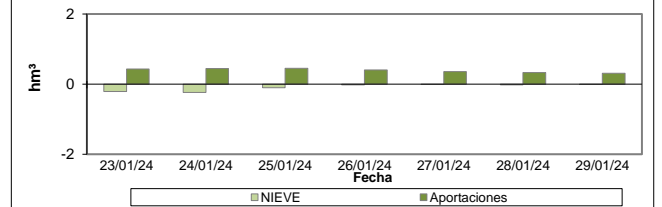
**APORTACIONES CONTROLADAS**



**PREVISIONES PRÓXIMOS 7 DÍAS**



**PREVISIONES PRÓXIMOS 7 DÍAS**

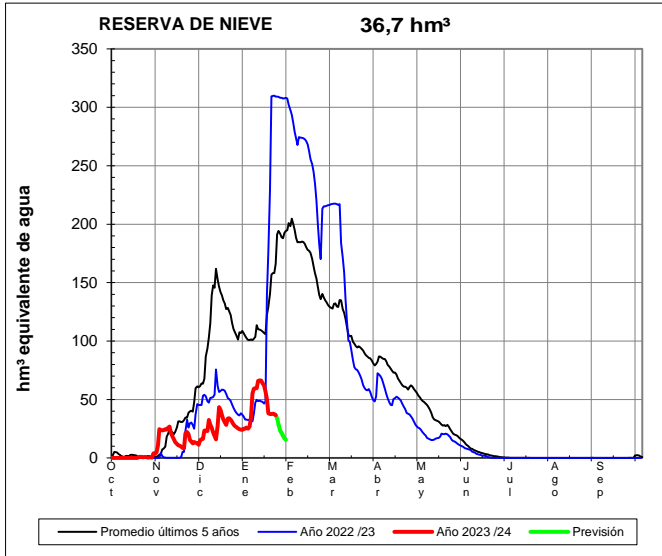




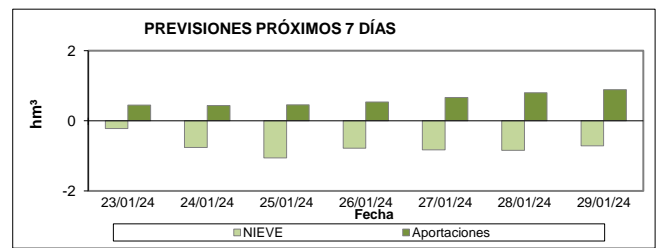
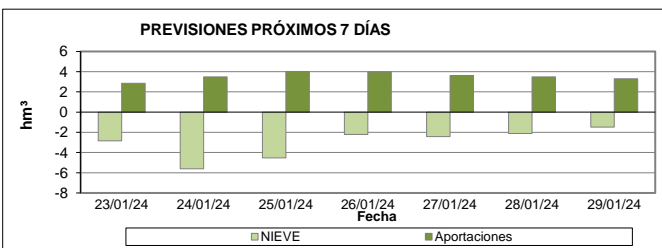
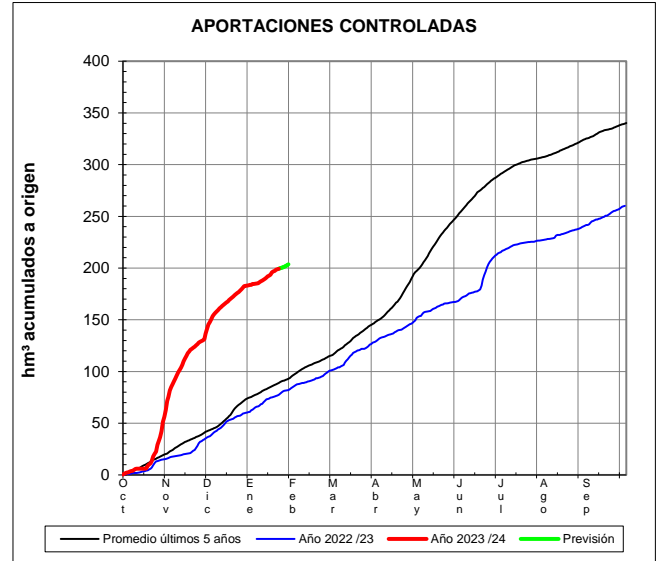
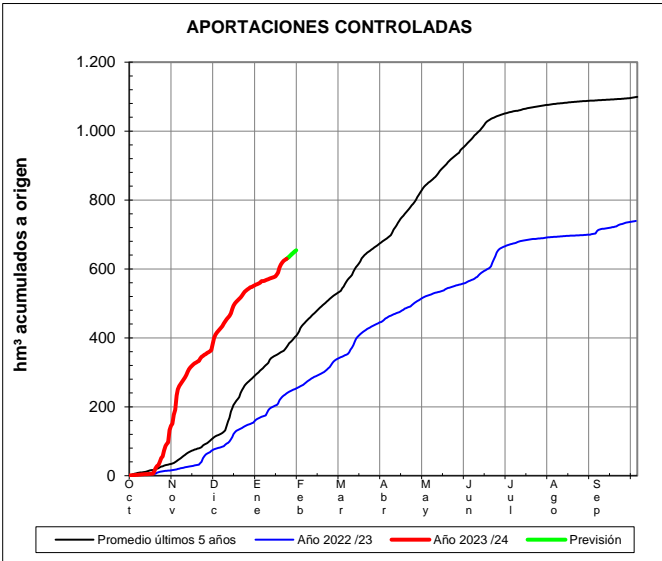
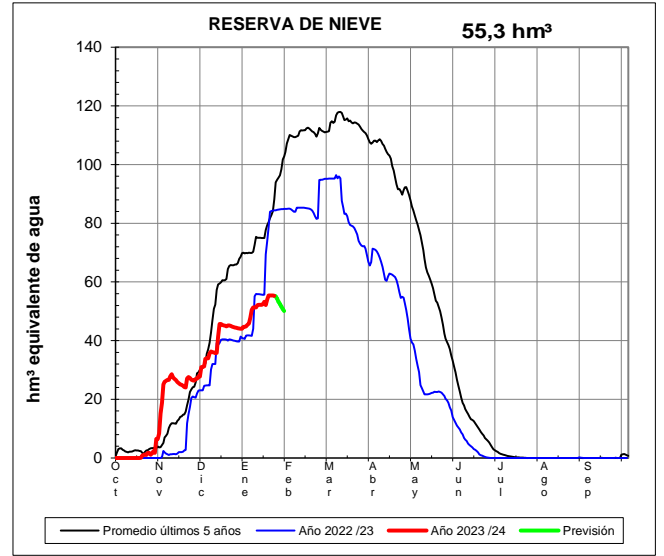
**EVOLUCIÓN DE LA RESERVA DE NIEVE Y DE LAS APORTACIONES EN LAS SUBCUENCAS NIVALES DE LAS VERTIENTES CANTÁBRICA Y PIRENAICA DE LA DEMARCACIÓN HIDROGRÁFICA DEL EBRO**

Fecha del informe: 22/01/2024

**ARAGÓN EN E. DE YESA**



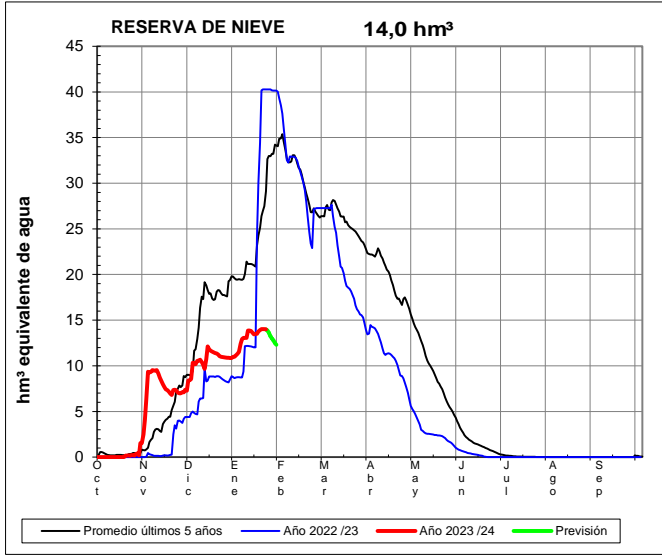
**GÁLLEGO EN E. DE BÚBAL**



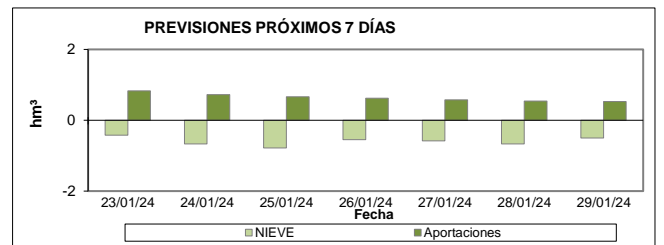
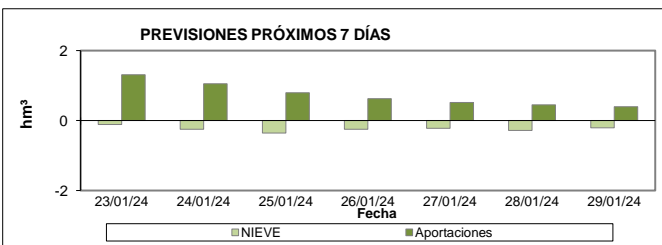
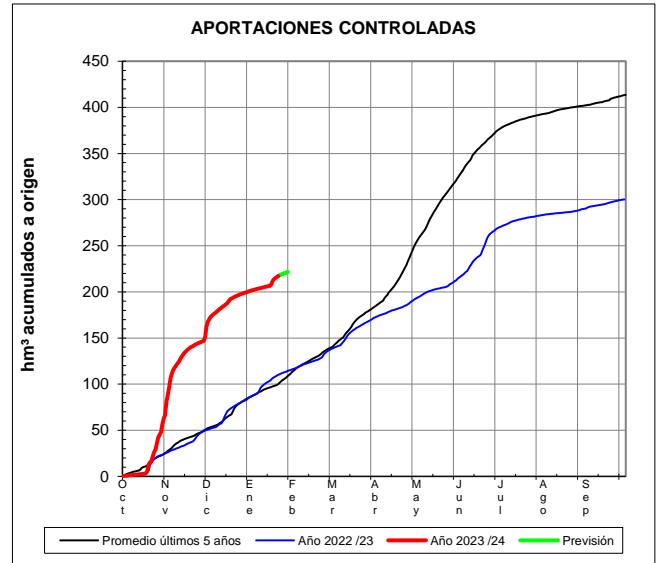
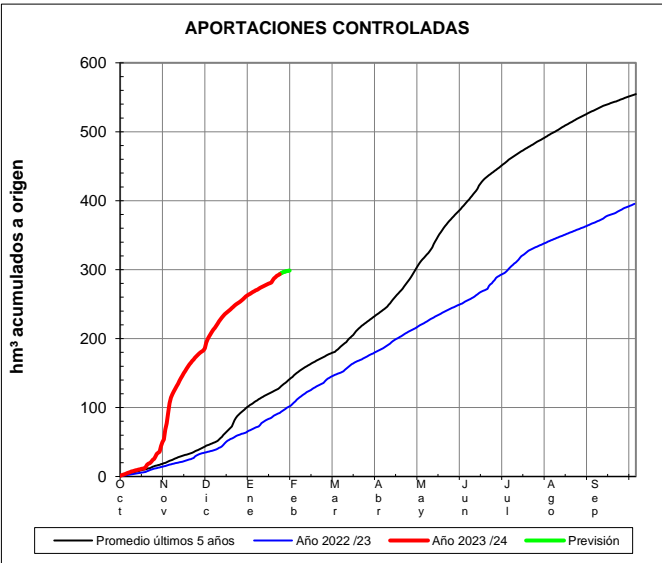
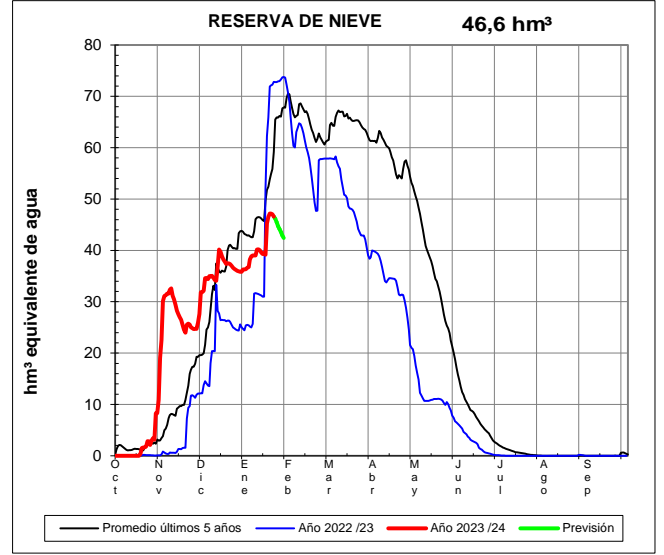
**EVOLUCIÓN DE LA RESERVA DE NIEVE Y DE LAS APORTACIONES EN LAS SUBCUENCAS NIVALES DE LAS VERTIENTES CANTÁBRICA Y PIRENAICA DE LA DEMARCACIÓN HIDROGRÁFICA DEL EBRO**

Fecha del informe: 22/01/2024

**GÁLLEGO EN SABIÑÁNIGO**



**ARA EN BOLTAÑA**

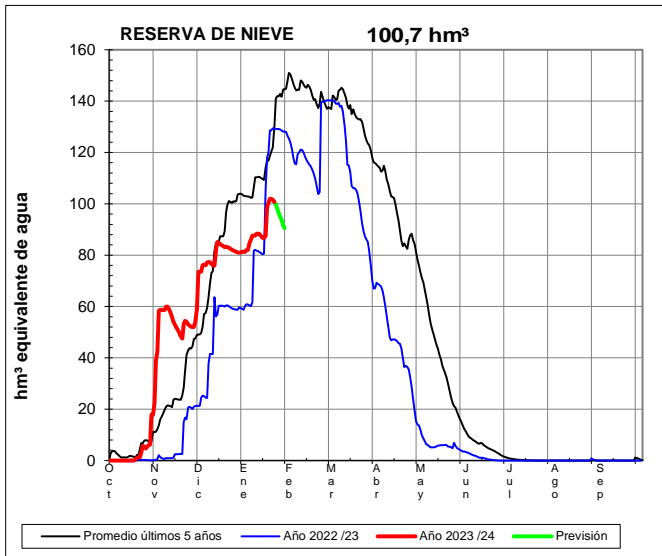




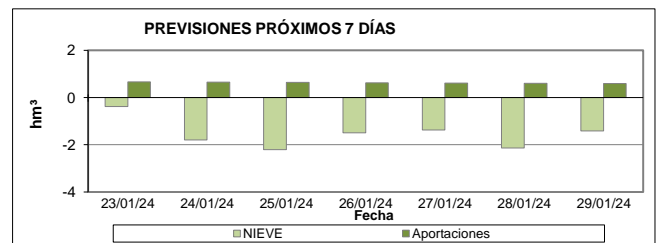
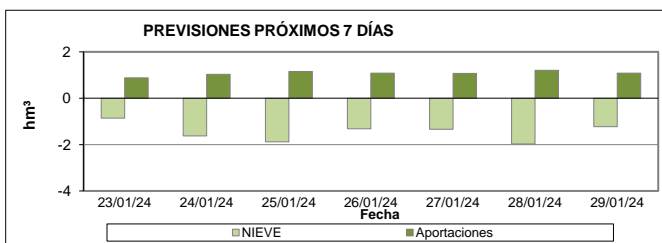
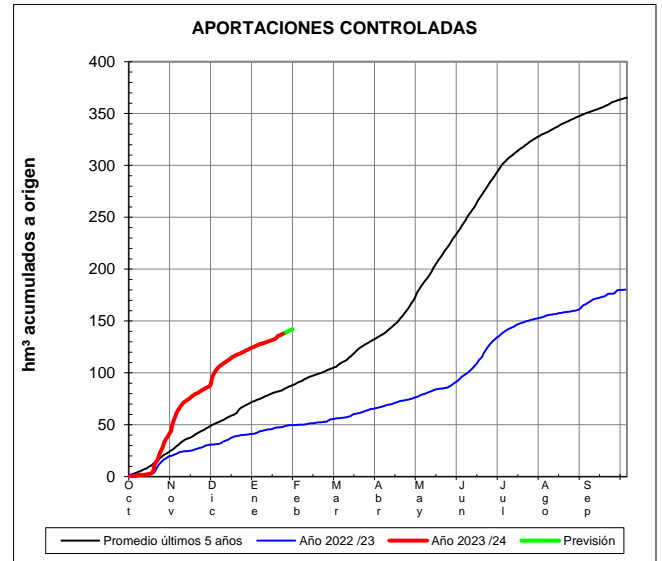
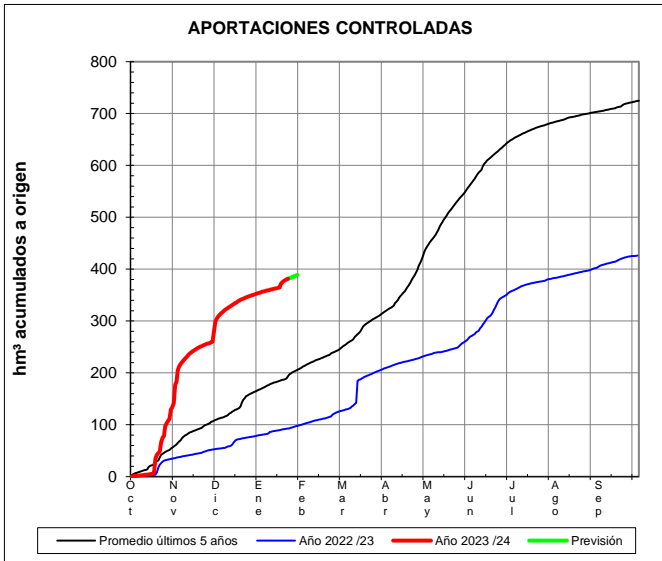
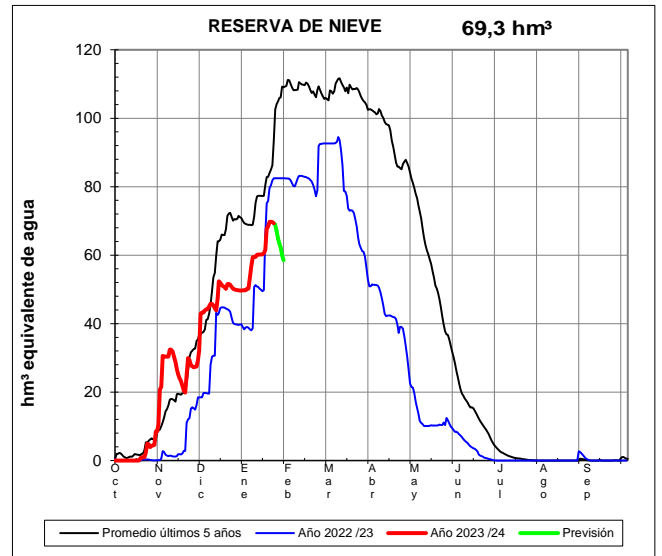
**EVOLUCIÓN DE LA RESERVA DE NIEVE Y DE LAS APORTACIONES EN LAS SUBCUENCAS NIVALES DE LAS VERTIENTES CANTÁBRICA Y PIRENAICA DE LA DEMARCACIÓN HIDROGRÁFICA DEL EBRO**

Fecha del informe: 22/01/2024

**CINCA EN E. DE ESCALONA**



**ÉSERA EN CAMPO**

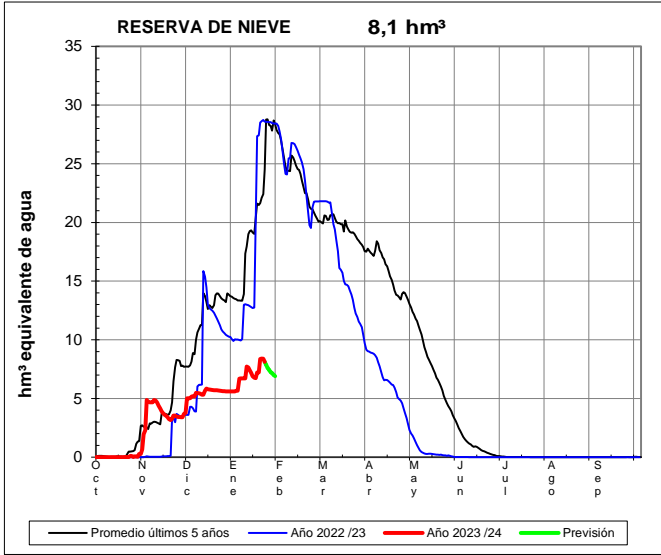




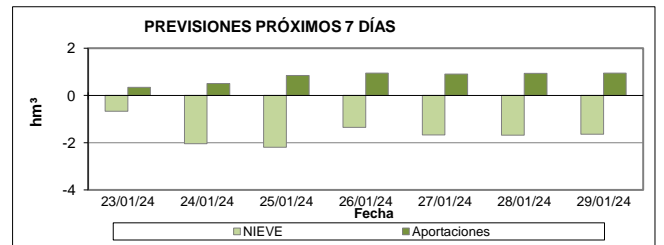
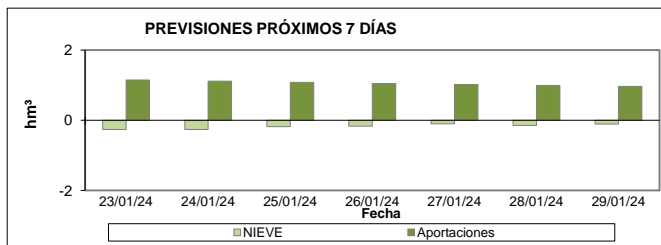
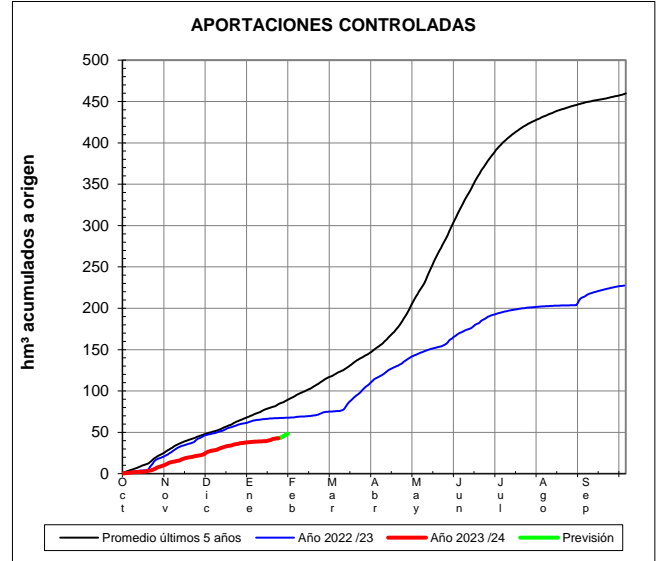
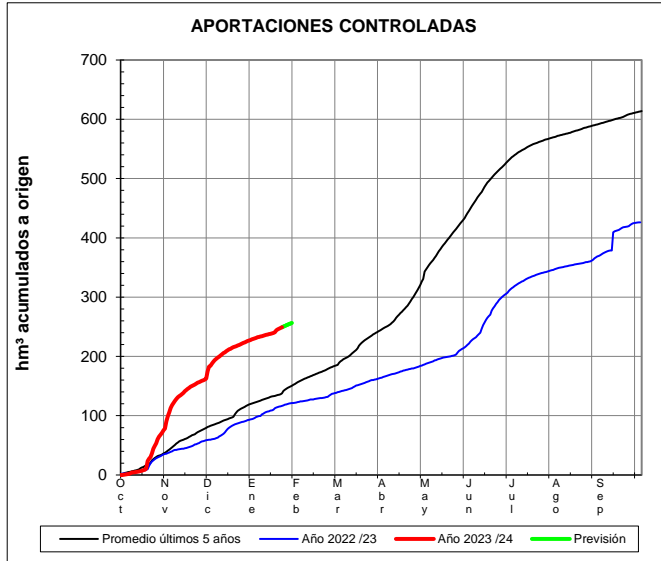
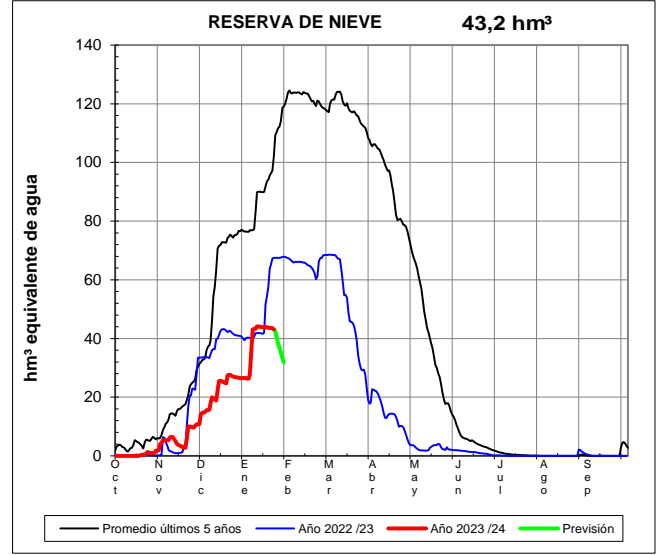
**EVOLUCIÓN DE LA RESERVA DE NIEVE Y DE LAS APORTACIONES EN LAS SUBCUENCAS NIVALES DE LAS VERTIENTES CANTÁBRICA Y PIRENAICA DE LA DEMARCACIÓN HIDROGRÁFICA DEL EBRO**

Fecha del informe: 22/01/2024

**ÉSERA EN E. DE BARASONA**



**GARONA EN BOSSOST**

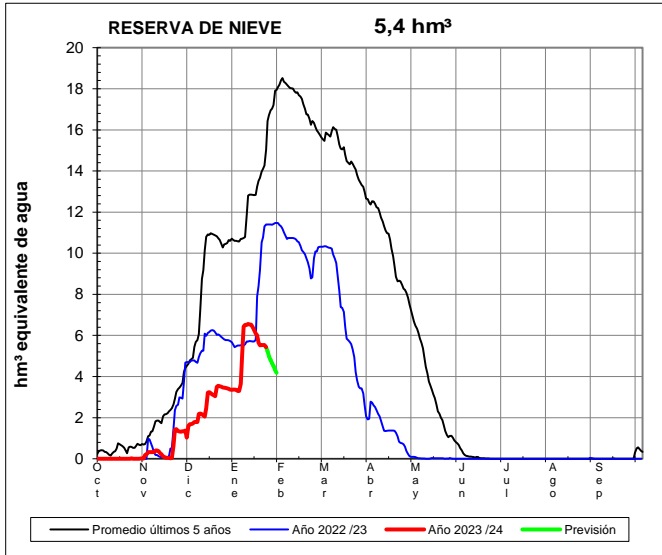




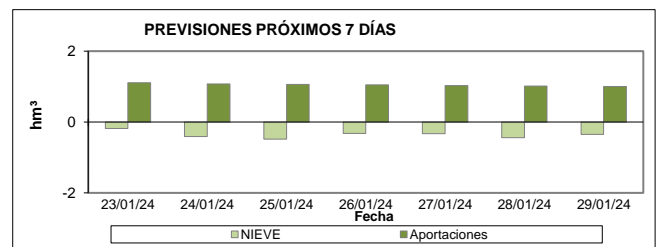
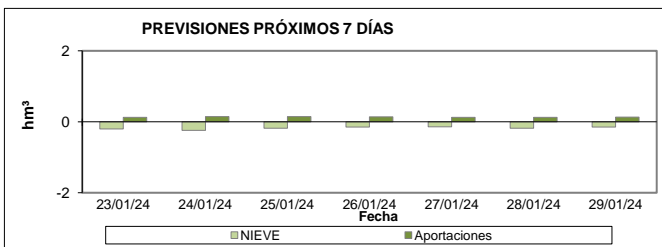
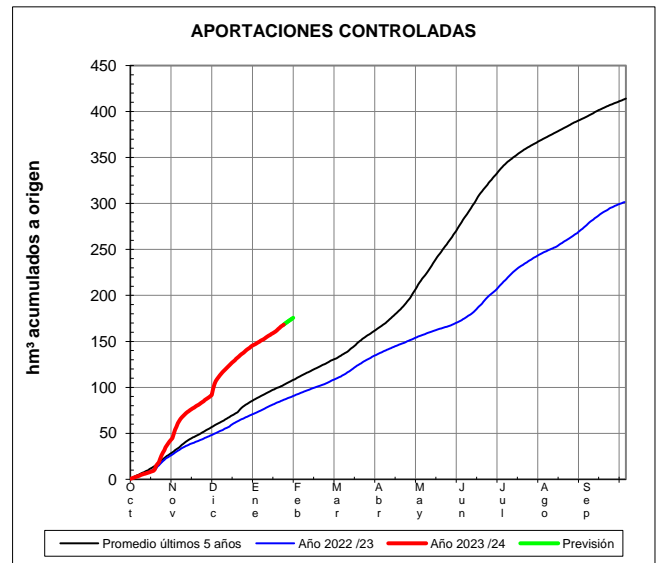
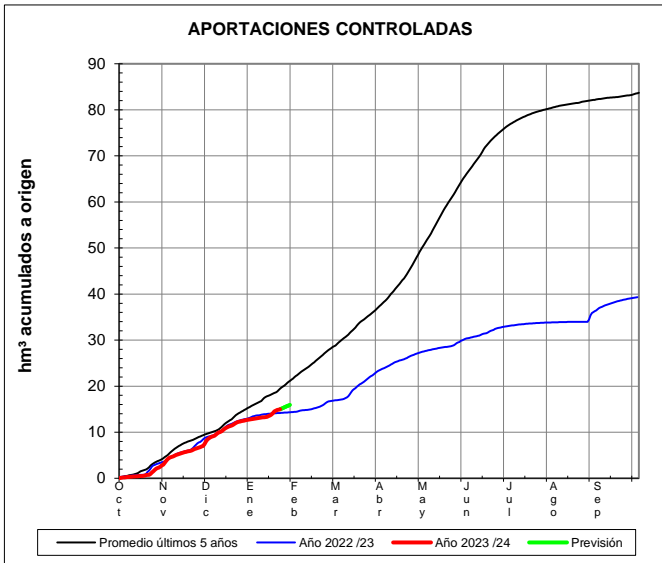
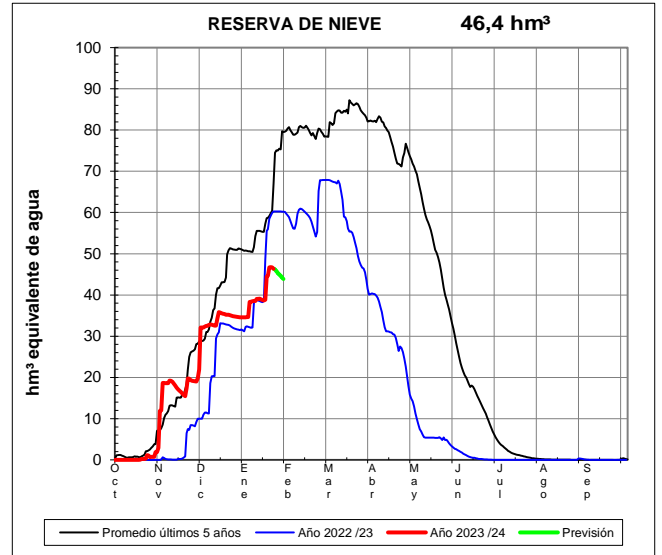
**EVOLUCIÓN DE LA RESERVA DE NIEVE Y DE LAS APORTACIONES EN LAS SUBCUENCAS NIVALES DE LAS VERTIENTES CANTÁBRICA Y PIRENAICA DE LA DEMARCACIÓN HIDROGRÁFICA DEL EBRO**

Fecha del informe: 22/01/2024

**GARONA EN TORÁN**



**NOGUERA RIBAGORZANA EN PONT DE SUERT**



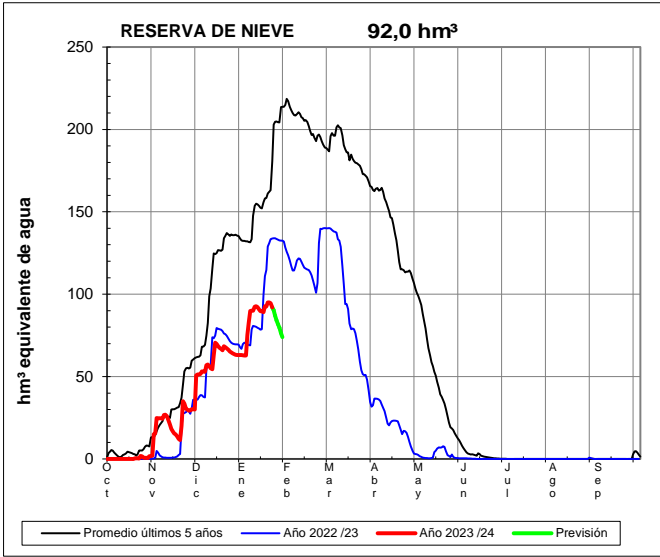




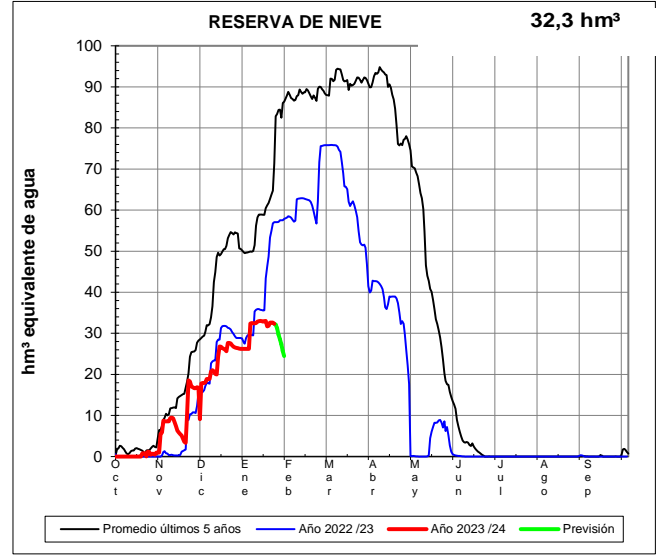
**EVOLUCIÓN DE LA RESERVA DE NIEVE Y DE LAS APORTACIONES EN LAS SUBCUENCAS NIVALES DE LAS VERTIENTES CANTÁBRICA Y PIRENAICA DE LA DEMARCACIÓN HIDROGRÁFICA DEL EBRO**

Fecha del informe: 22/01/2024

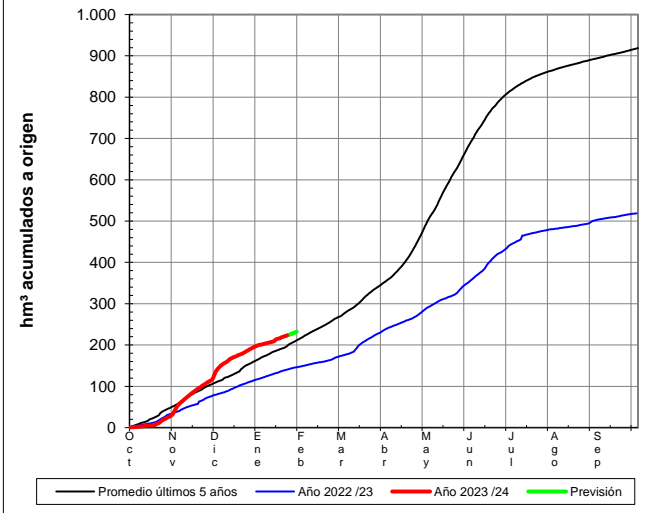
**NOGUERA PALLARESA EN E. DE TALARN**



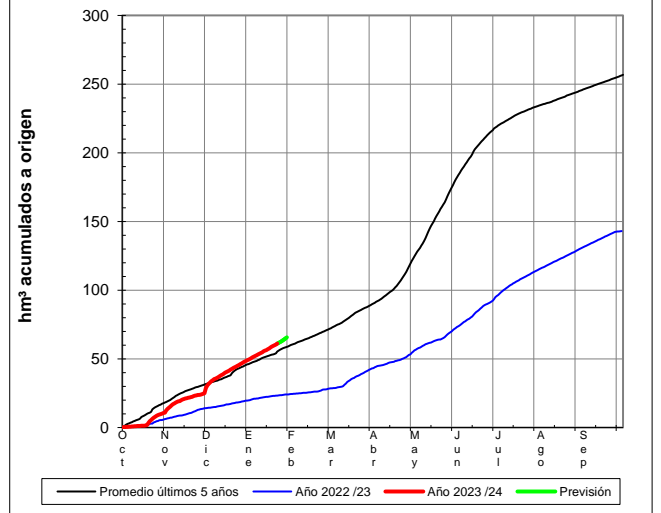
**VALIRA EN SEO D'URGEL**



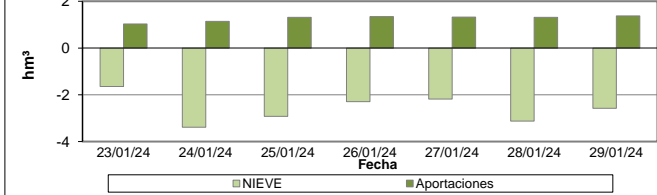
**APORTACIONES CONTROLADAS**



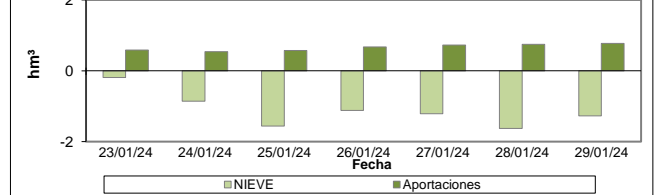
**APORTACIONES CONTROLADAS**



**PREVISIONES PRÓXIMOS 7 DÍAS**



**PREVISIONES PRÓXIMOS 7 DÍAS**



**EVOLUCIÓN DE LA RESERVA DE NIEVE Y DE LAS APORTACIONES EN LAS SUBCUENCAS NIVALES DE LAS VERTIENTES CANTÁBRICA Y PIRENAICA DE LA DEMARCACIÓN HIDROGRÁFICA DEL EBRO**

Fecha del informe: 22/01/2024

**SEGRE EN SEO D'URGEL**

