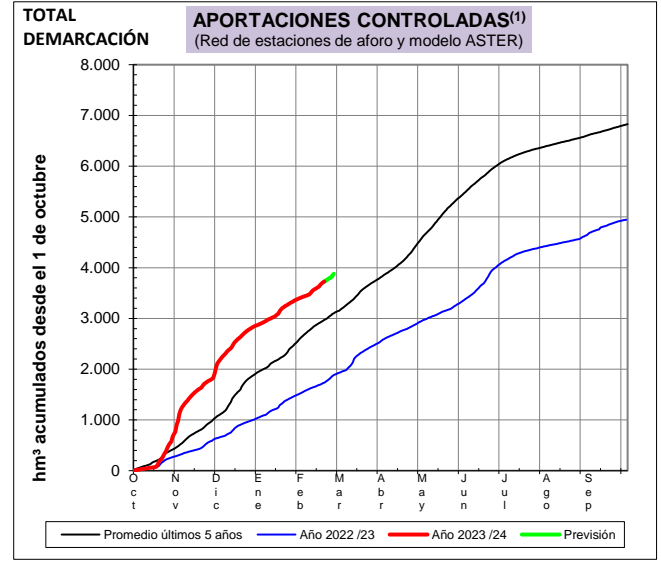
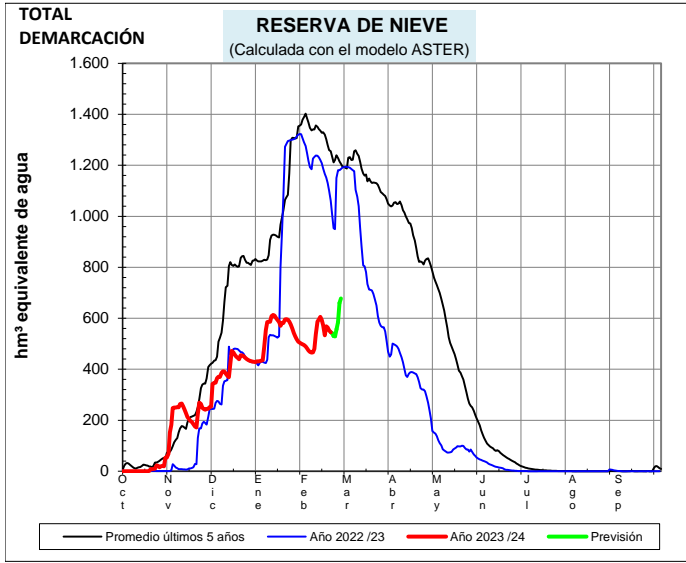




EVOLUCIÓN DE LA RESERVA DE NIEVE Y DE LAS APORTACIONES EN LAS SUBCUENCAS NIVALES DE LAS VERTIENTES CANTÁBRICA Y PIRENAICA DE LA DEMARCACIÓN HIDROGRÁFICA DEL EBRO

Fecha del informe: 19/02/2024

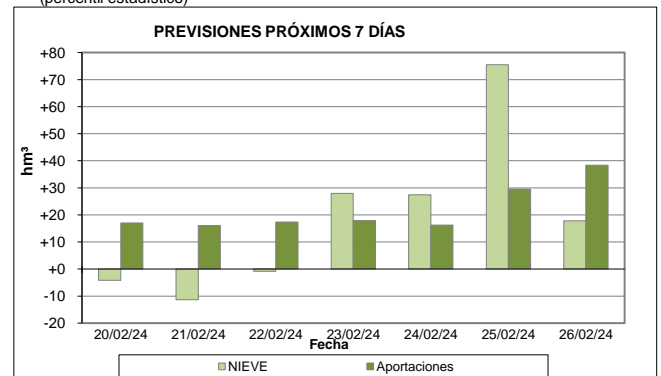
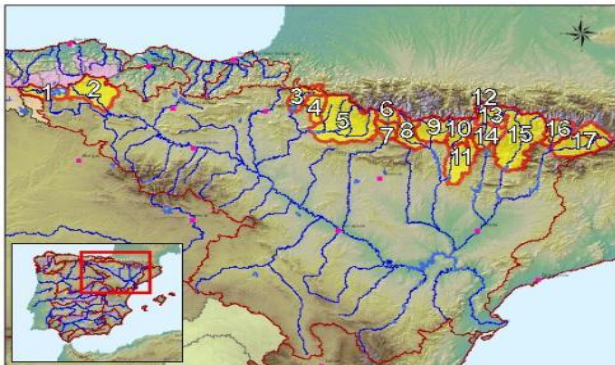


CUENCAS NIVALES			ESTADO A FECHA: 19/02/2024				⁽²⁾ VARIACIONES PREVISTAS A 7 DÍAS	
			RESERVA DE NIEVE		APORTACIONES ⁽¹⁾		NIEVE	APORTACIÓN
Nº		Pto. de control	(hm³)	Comparativa ⁽³⁾	(hm³)	Comparativa ⁽³⁾	(hm³)	(hm³)
1	Cantábrica	Embalse del Ebro	0,0	Mínima 5 años	77,5	Muy baja	+2,3	+10,2
2		Nela en Trespaderne	0,0	Mínima 5 años	167,5	Baja	+0,1	+9,4
3	PIRENEO	Iratí en Itoiz	0,2	Mínima 5 años	296,5	Alta	+3,0	+14,5
4		Salazar en Aspuz	0,0	Mínima 5 años	143,4	Alta	+6,7	+8,4
5		Aragón en E. de Yesa	28,3	Mínima 5 años	737,3	Muy alta	+34,7	+45,2
6		Gállego en E. de Búbal	60,8	Mínima 5 años	224,5	Máxima 5 años	+13,2	+6,3
7		Gállego en Sabiñánigo	15,6	Mínima 5 años	337,4	Máxima 5 años	+8,5	+7,3
8		Ara en Boltaña	46,6	Baja	240,6	Máxima 5 años	+12,5	+7,4
9		Cinca en Escalona	98,3	Muy baja	416,3	Máxima 5 años	+8,6	+7,9
10		Ésera en Campo	65,0	Mínima 5 años	153,5	Máxima 5 años	+6,0	+5,0
11		Ésera en Emb. Barasona	8,3	Mínima 5 años	276,5	Muy alta	+1,5	+7,3
12		Garona en Bossòst	33,2	Mínima 5 años	59,2	Baja	+4,9	+4,4
13		Garona en Torán	3,8	Mínima 5 años	18,3	Baja	+1,5	+0,8
14		N. Ribagorzana Pont de Suert	47,2	Baja	191,5	Muy alta	+5,0	+3,7
15		Pallaresa en E. de Talárn	69,9	Mínima 5 años	254,4	Alta	+13,9	+8,3
16		Valira en Seo D'Urgel	36,3	Mínima 5 años	76,7	Alta	+4,2	+3,8
17		Segre en Seo D'Urgel	32,1	Mínima 5 años	56,9	Baja	+5,7	+2,4
TOTALES	Total cuenca del Ebro (Pirineo + C. Cantábrica):		508,6	Muy baja	3.650,5	Alta	+125,9	+147,1
	Total cuenca del Garona (hasta frontera Francia):		37,0	Mínima 5 años	77,4	Baja	+6,3	+5,3
	Total Demarcación (Cuenca del Ebro + Garona):		545,5	Muy baja	3.727,9	Alta	+132,3	+152,4
Agrupado por ríos	Cabecera del Ebro y Nela (1+2):		0,0	Mínima 5 años	245,0	Muy baja	+2,4	+19,6
	Aragón, Iratí y Salazar (3+4+5):		28,6	Mínima 5 años	1.177,2	Alta	+44,4	+68,1
	Gállego (6+7)		76,3	Mínima 5 años	561,9	Máxima 5 años	+21,8	+13,7
	Ara, Cinca y Ésera (8+9+10+11):		218,2	Muy baja	1.086,9	Muy alta	+28,5	+27,6
	Garona hasta frontera con Francia (12+13):		37,0	Mínima 5 años	77,4	Baja	+6,3	+5,3
	N. Ribagorzana hasta Pont de Suert (14):		47,2	Baja	191,5	Muy alta	+5,0	+3,7
	N. Pallaresa hasta E. de Talárn (15):		69,9	Mínima 5 años	254,4	Alta	+13,9	+8,3
Segre aguas abajo de Seo D'Urgel (16+17):		68,4	Mínima 5 años	133,6	Normal	+9,9	+6,2	

(1) Las Aportaciones son el volumen total de agua que ha llegado a los embalses o puntos de cierre de las cuencas nivales desde el inicio del año hidrológico (1 de octubre)

(2) Obtenida a partir de las previsiones HRES.IFS (ECMWF)

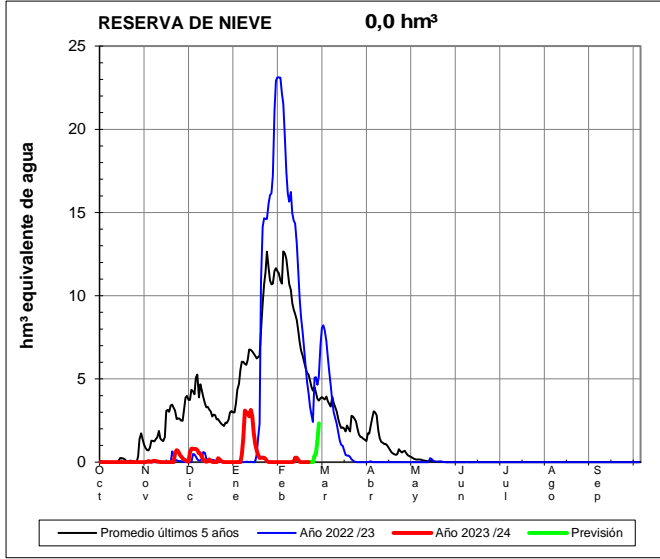
(3) Valoración del dato actual respecto de las mismas fechas de los 5 años anteriores (percentil estadístico)



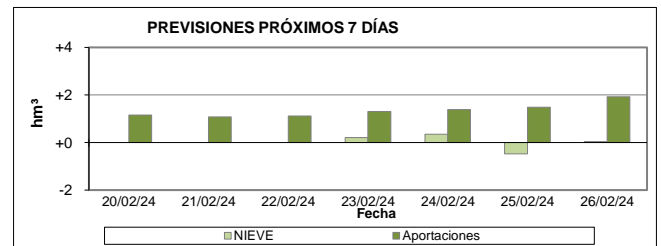
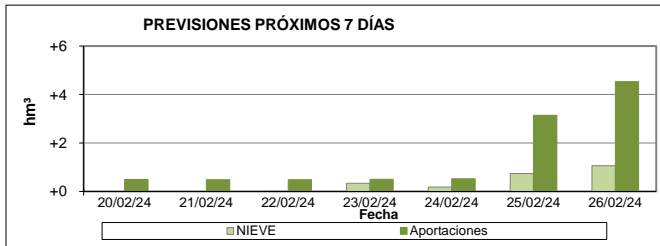
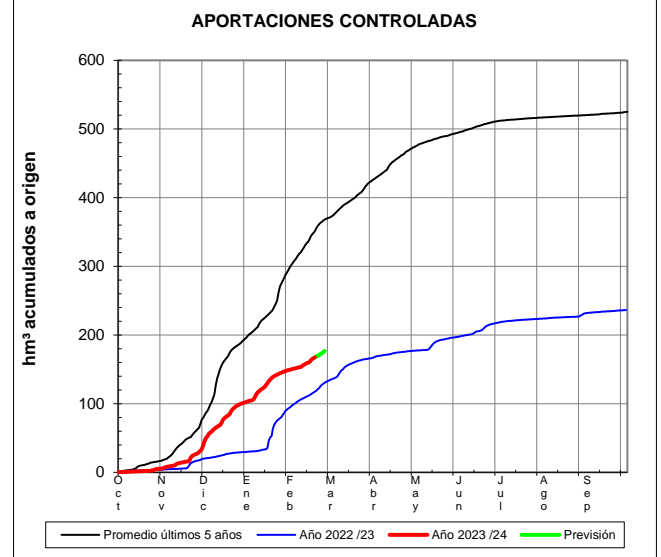
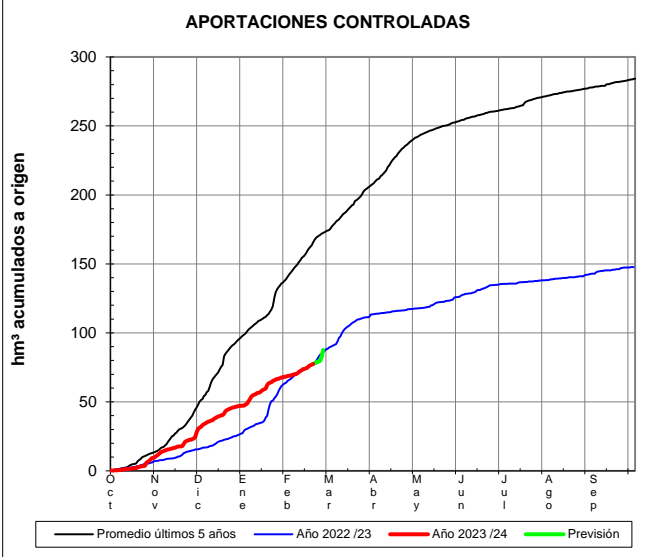
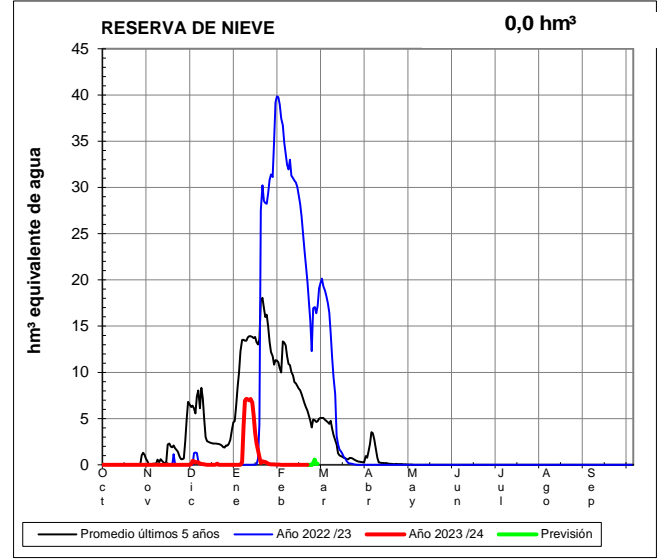
EVOLUCIÓN DE LA RESERVA DE NIEVE Y DE LAS APORTACIONES EN LAS SUBCUENCAS NIVALES DE LAS VERTIENTES CANTÁBRICA Y PIRENAICA DE LA DEMARCACIÓN HIDROGRÁFICA DEL EBRO

Fecha del informe: 19/02/2024

EBRO EN E. DEL EBRO



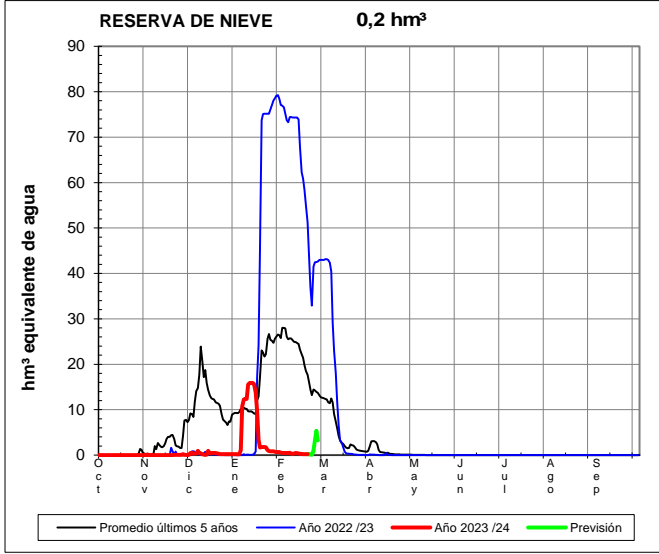
NELA EN TRASPADERNE



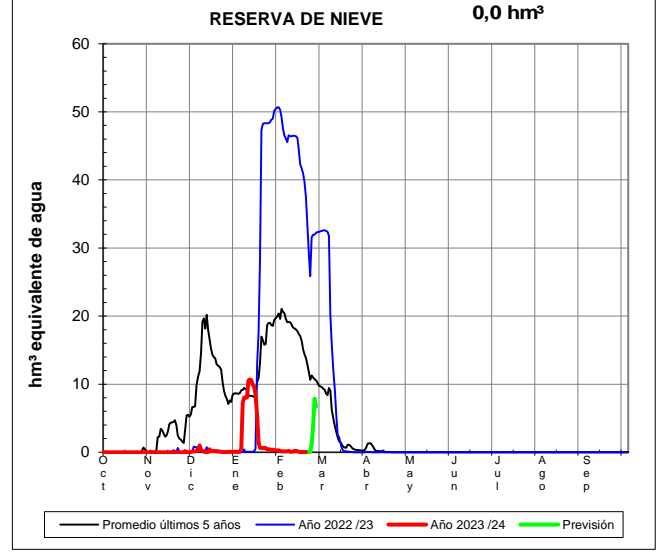
EVOLUCIÓN DE LA RESERVA DE NIEVE Y DE LAS APORTACIONES EN LAS SUBCUENCAS NIVALES DE LAS VERTIENTES CANTÁBRICA Y PIRENAICA DE LA DEMARCACIÓN HIDROGRÁFICA DEL EBRO

Fecha del informe: 19/02/2024

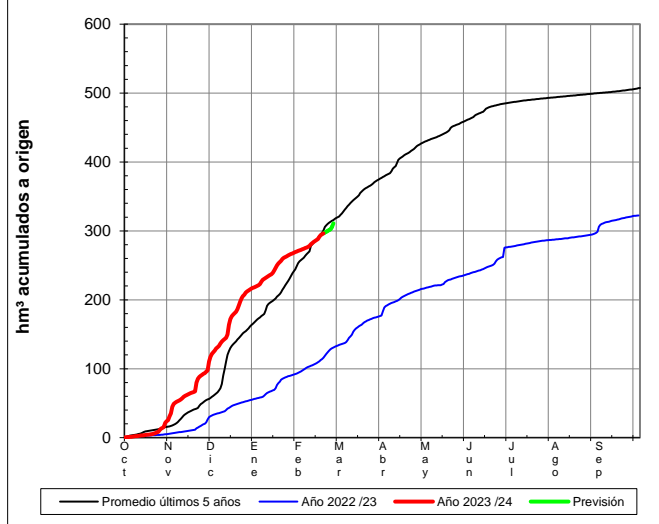
IRATI EN ITOIZ



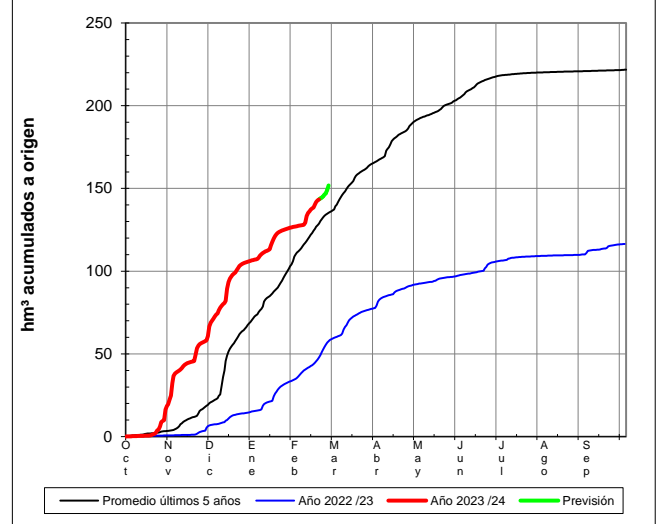
SALAZAR EN ASPURZ



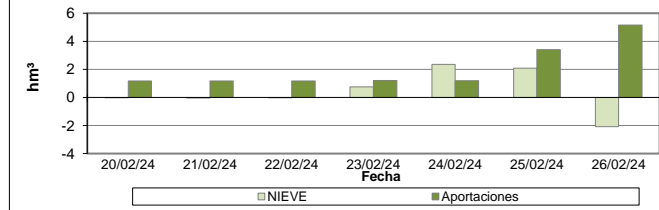
APORTACIONES CONTROLADAS



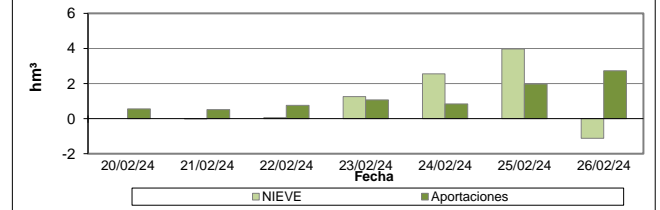
APORTACIONES CONTROLADAS



PREVISIONES PRÓXIMOS 7 DÍAS



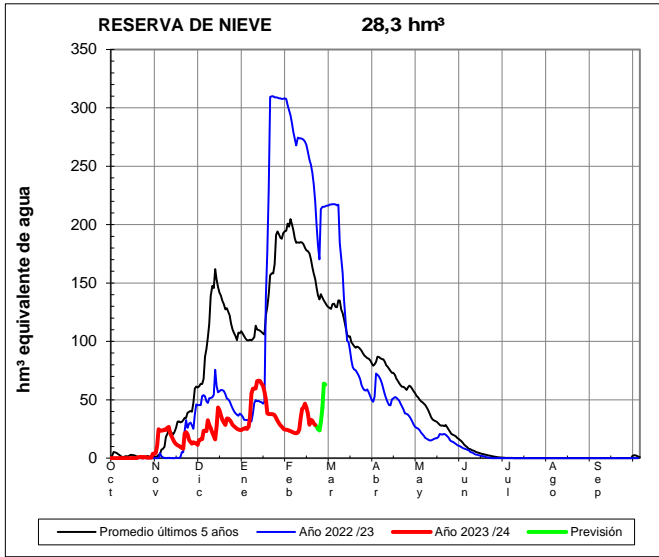
PREVISIONES PRÓXIMOS 7 DÍAS



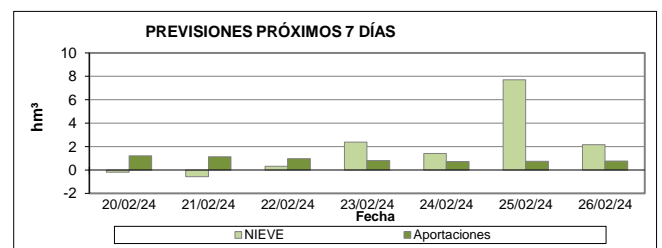
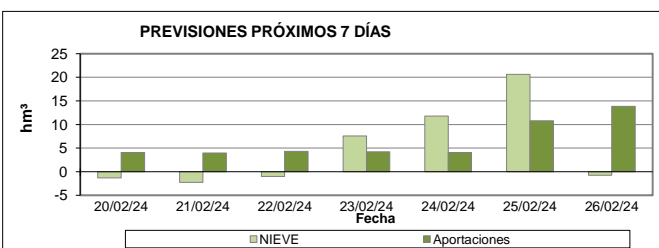
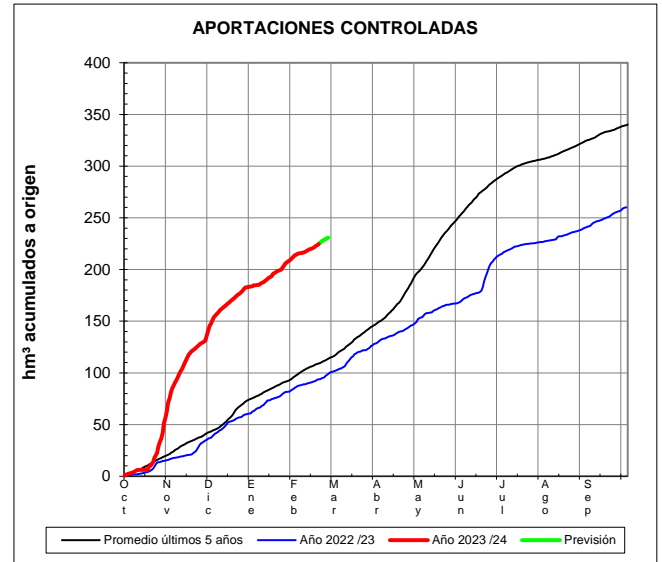
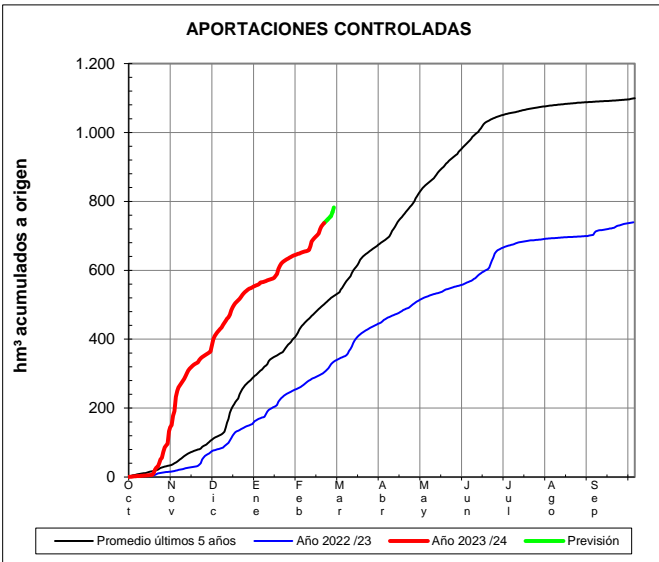
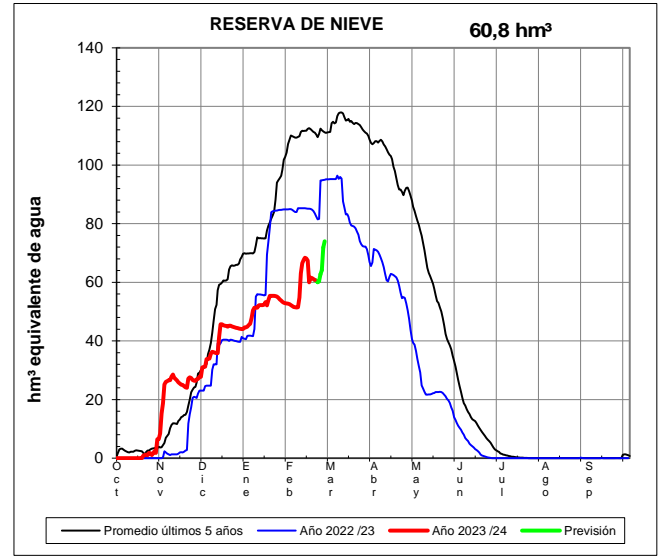
EVOLUCIÓN DE LA RESERVA DE NIEVE Y DE LAS APORTACIONES EN LAS SUBCUENCAS NIVALES DE LAS VERTIENTES CANTÁBRICA Y PIRENAICA DE LA DEMARCACIÓN HIDROGRÁFICA DEL EBRO

Fecha del informe: 19/02/2024

ARAGÓN EN E. DE YESA



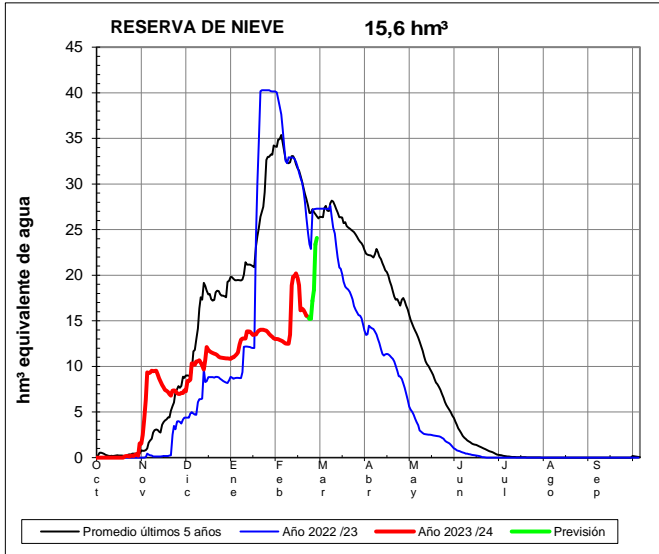
GÁLLEGO EN E. DE BÚBAL



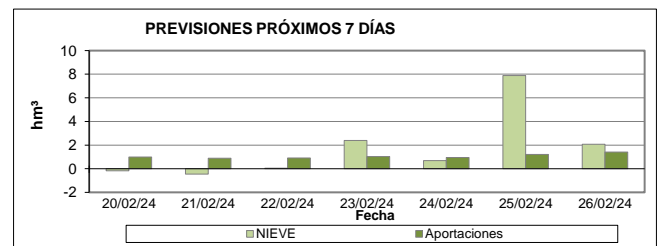
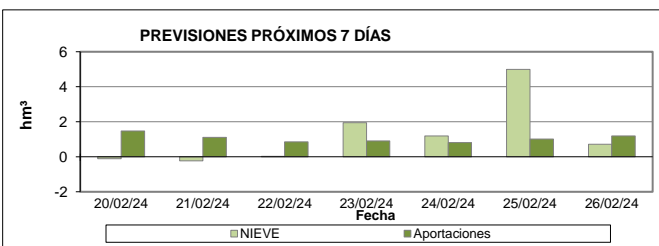
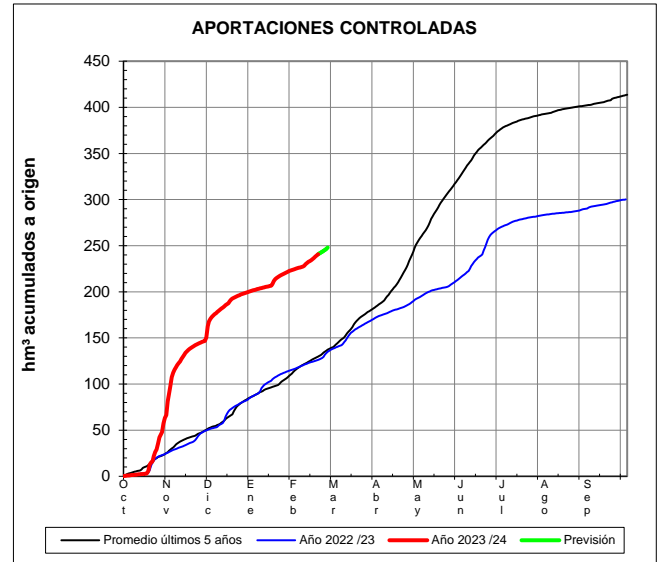
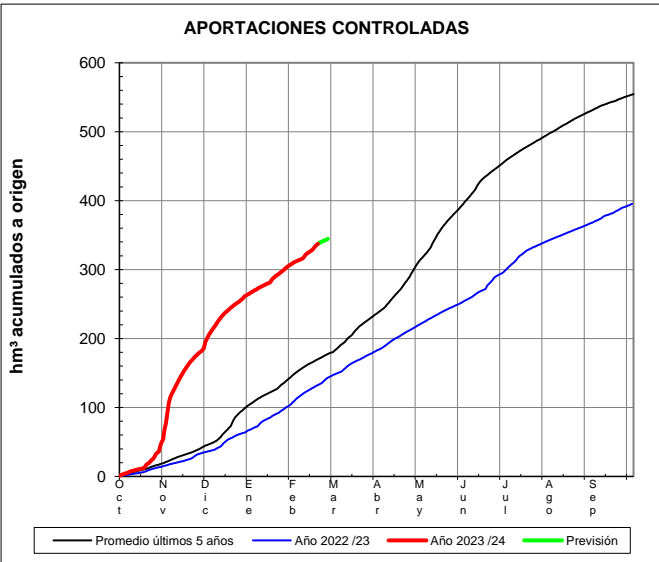
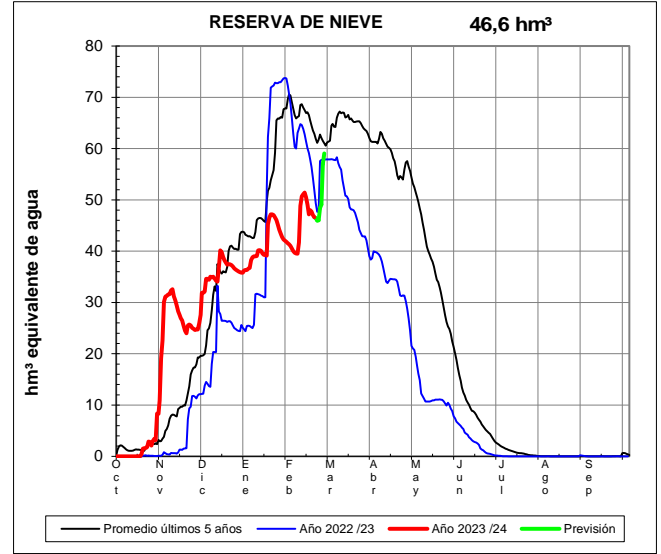
EVOLUCIÓN DE LA RESERVA DE NIEVE Y DE LAS APORTACIONES EN LAS SUBCUENCAS NIVALES DE LAS VERTIENTES CANTÁBRICA Y PIRENAICA DE LA DEMARCACIÓN HIDROGRÁFICA DEL EBRO

Fecha del informe: 19/02/2024

GÁLLEGO EN SABIÑÁNIGO



ARA EN BOLTAÑA





GOBIERNO DE ESPAÑA

VICEPRESIDENCIA CUARTA DEL GOBIERNO

MINISTERIO PARA LA TRANSICIÓN ECOLÓGICA Y EL RETO DEMOGRÁFICO



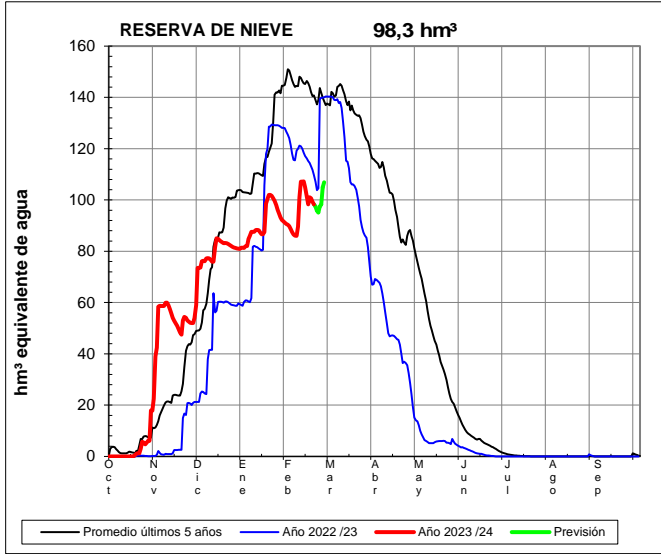
Programa ERHIN



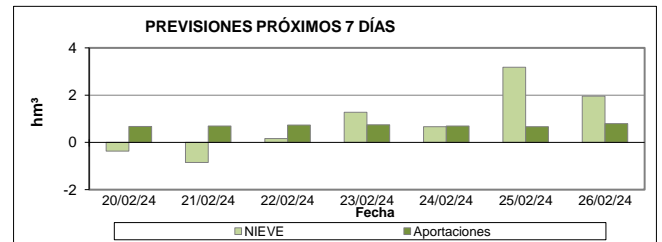
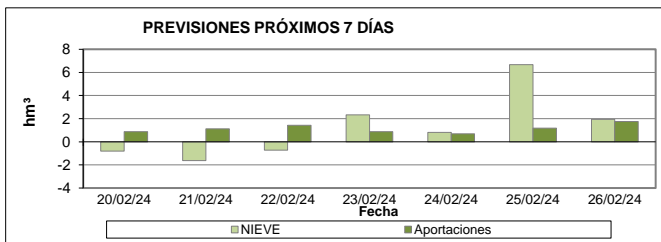
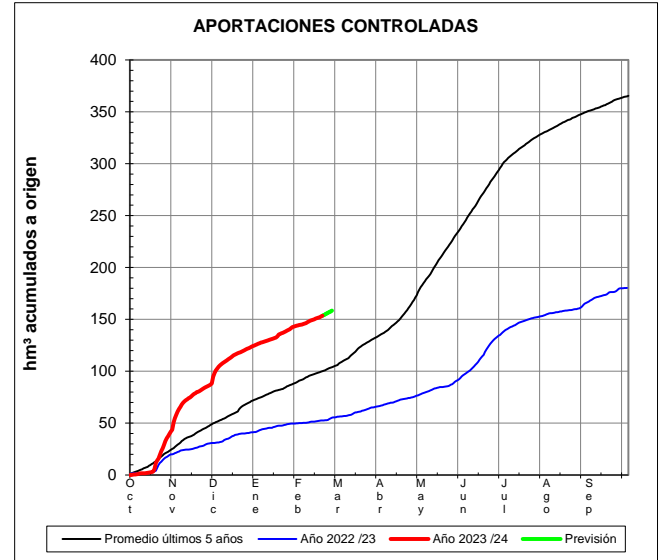
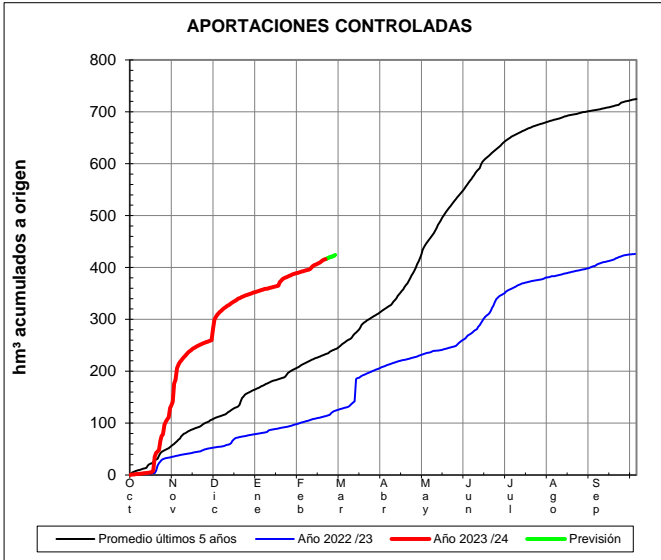
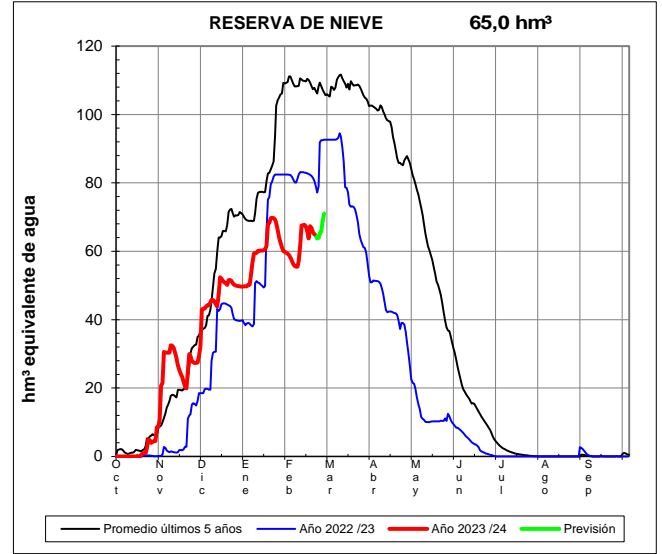
EVOLUCIÓN DE LA RESERVA DE NIEVE Y DE LAS APORTACIONES EN LAS SUBCUENCAS NIVALES DE LAS VERTIENTES CANTÁBRICA Y PIRENAICA DE LA DEMARCACIÓN HIDROGRÁFICA DEL EBRO

Fecha del informe: 19/02/2024

CINCA EN E. DE ESCALONA



ÉSERA EN CAMPO

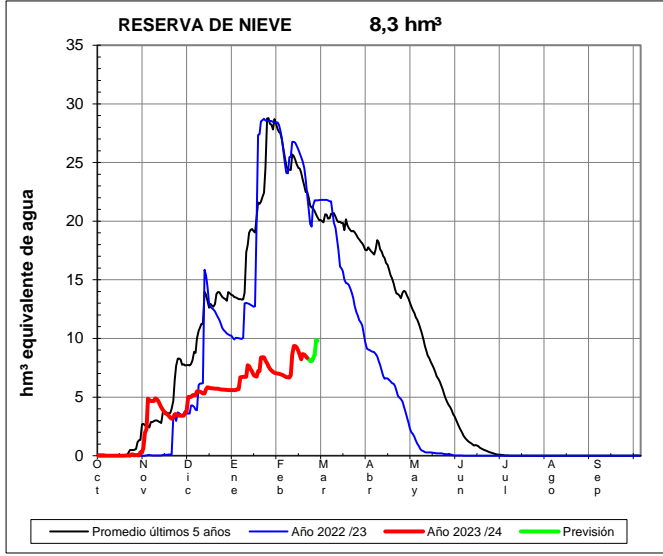




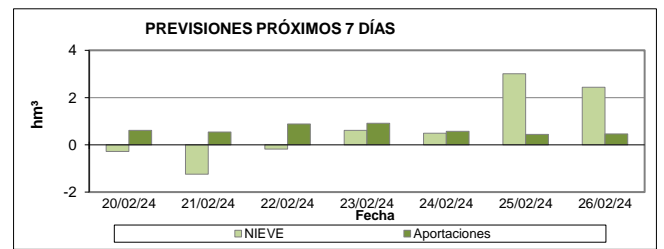
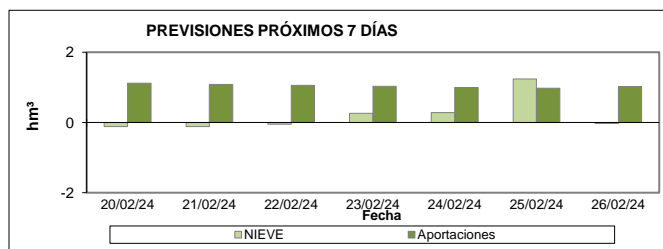
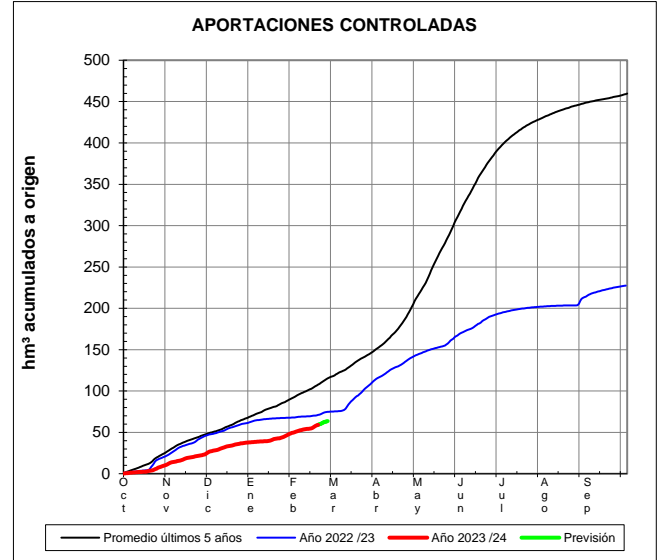
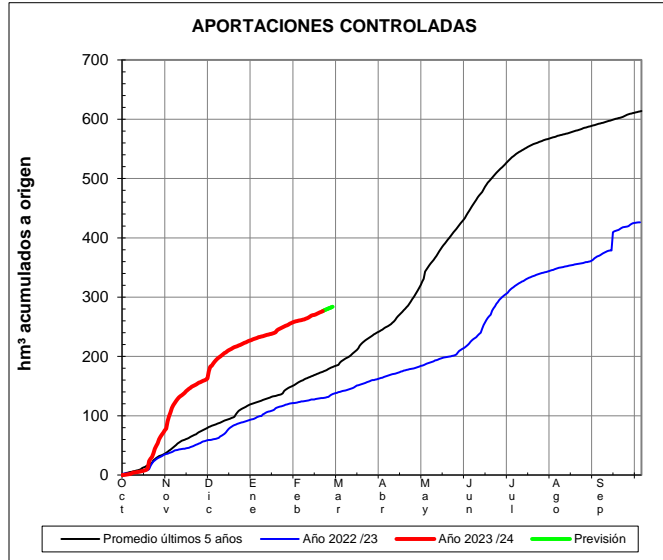
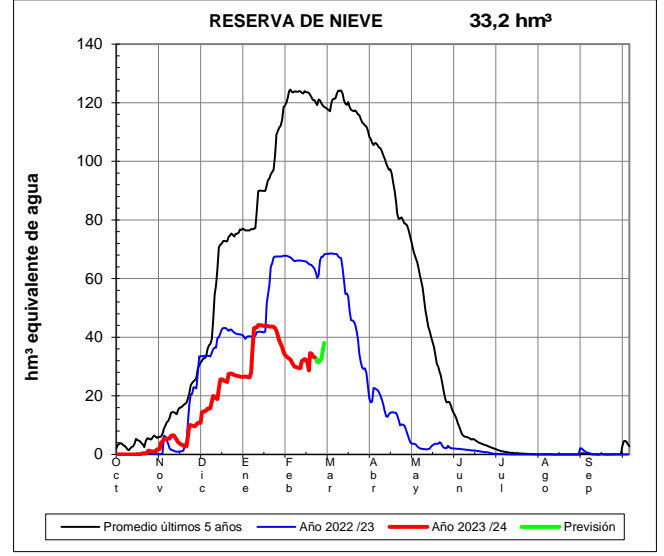
EVOLUCIÓN DE LA RESERVA DE NIEVE Y DE LAS APORTACIONES EN LAS SUBCUENCAS NIVALES DE LAS VERTIENTES CANTÁBRICA Y PIRENAICA DE LA DEMARCACIÓN HIDROGRÁFICA DEL EBRO

Fecha del informe: 19/02/2024

ÉSERA EN E. DE BARASONA



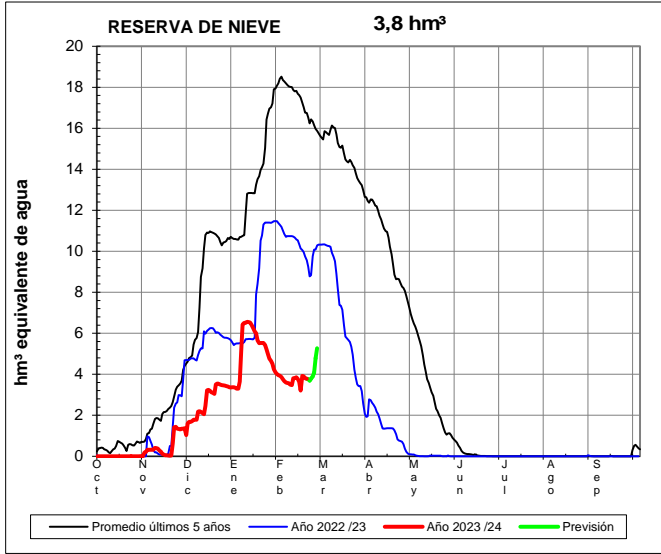
GARONA EN BOSSOST



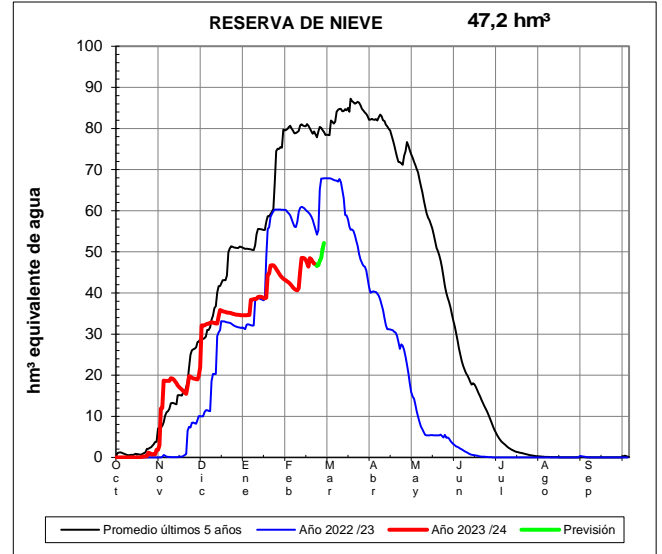
EVOLUCIÓN DE LA RESERVA DE NIEVE Y DE LAS APORTACIONES EN LAS SUBCUENCAS NIVALES DE LAS VERTIENTES CANTÁBRICA Y PIRENAICA DE LA DEMARCACIÓN HIDROGRÁFICA DEL EBRO

Fecha del informe: 19/02/2024

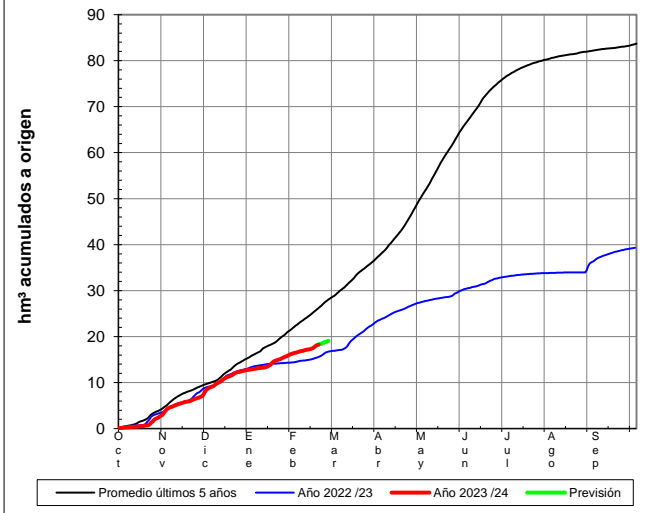
GARONA EN TORÁN



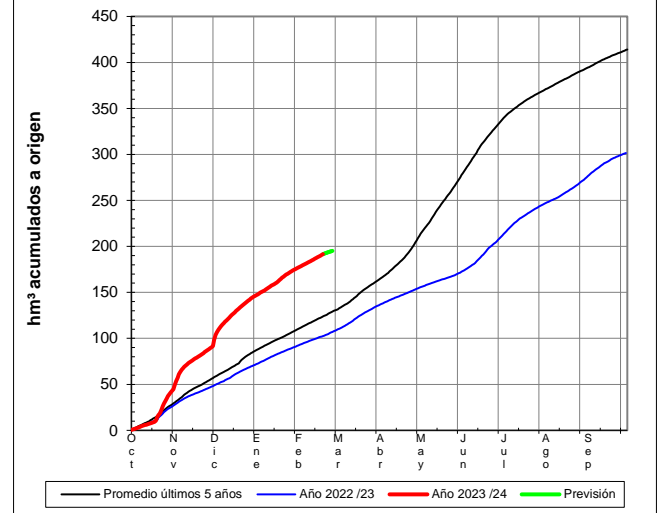
NOGUERA RIBAGORZANA EN PONT DE SUERT



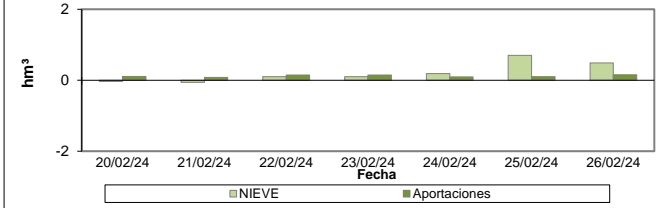
APORTACIONES CONTROLADAS



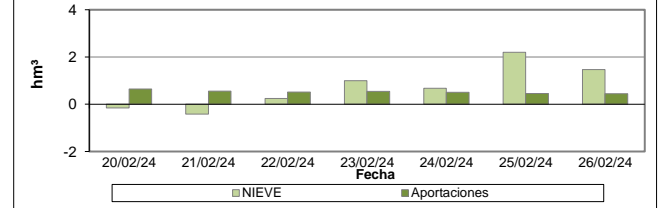
APORTACIONES CONTROLADAS



PREVISIONES PRÓXIMOS 7 DÍAS



PREVISIONES PRÓXIMOS 7 DÍAS

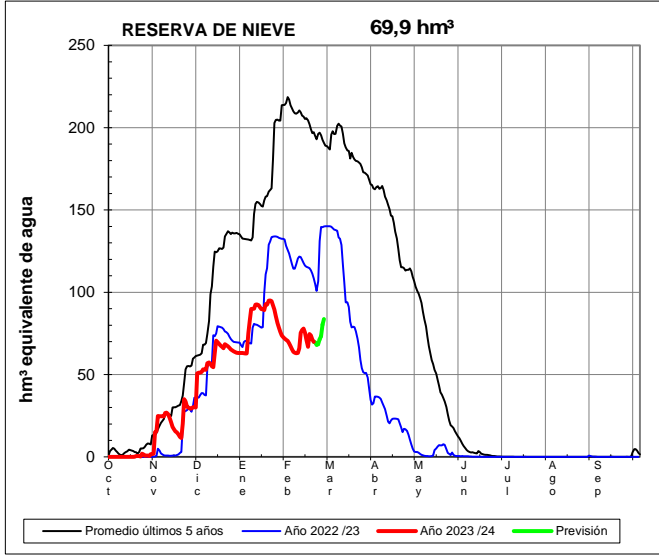




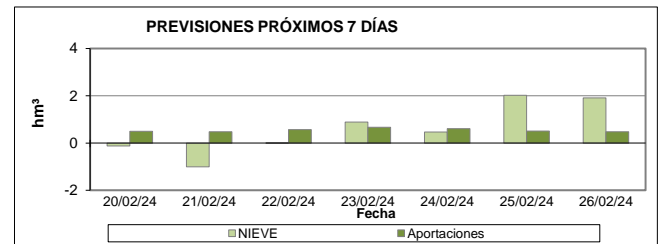
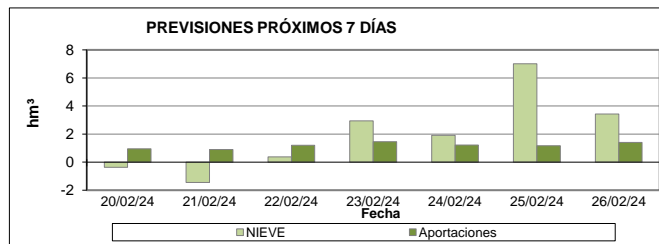
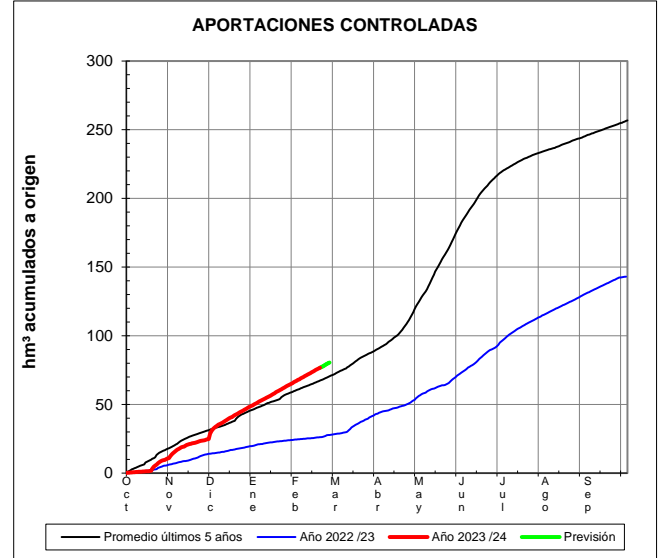
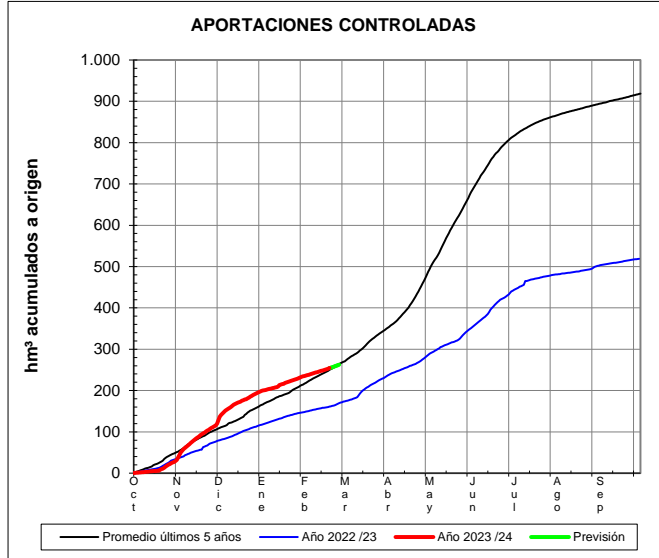
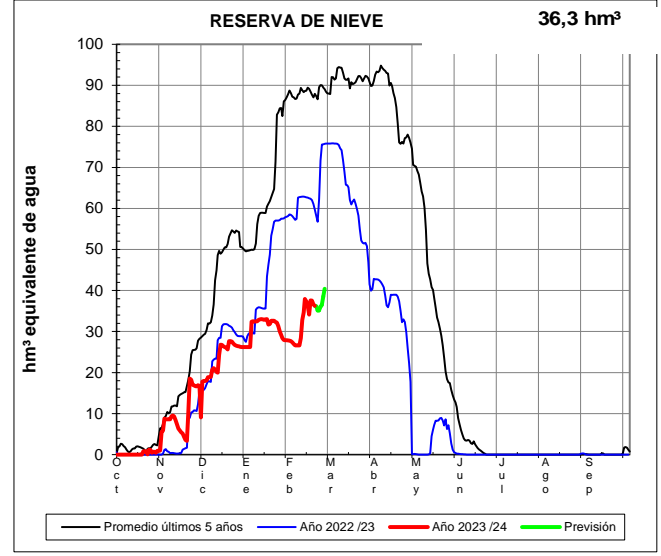
EVOLUCIÓN DE LA RESERVA DE NIEVE Y DE LAS APORTACIONES EN LAS SUBCUENCAS NIVALES DE LAS VERTIENTES CANTÁBRICA Y PIRENAICA DE LA DEMARCACIÓN HIDROGRÁFICA DEL EBRO

Fecha del informe: 19/02/2024

NOGUERA PALLARESA EN E. DE TALARN



VALIRA EN SEO D'URGEL



EVOLUCIÓN DE LA RESERVA DE NIEVE Y DE LAS APORTACIONES EN LAS SUBCUENCAS NIVALES DE LAS VERTIENTES CANTÁBRICA Y PIRENAICA DE LA DEMARCACIÓN HIDROGRÁFICA DEL EBRO

Fecha del informe: 19/02/2024

SEGRE EN SEO D'URGEL

