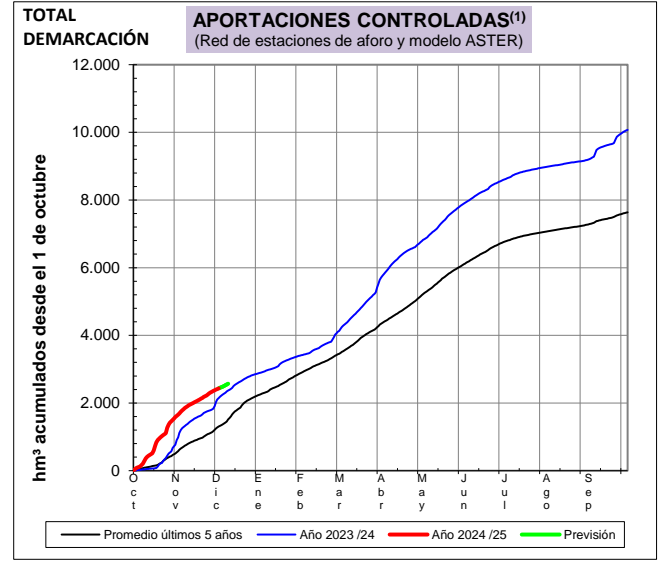
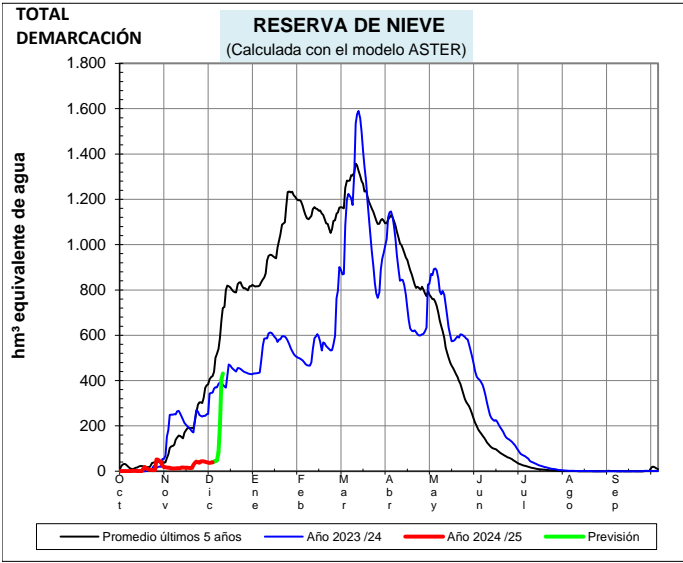




**EVOLUCIÓN DE LA RESERVA DE NIEVE Y DE LAS APORTACIONES EN LAS SUBCUENCAS NIVALES DE LAS VERTIENTES CANTÁBRICA Y PIRENAICA DE LA DEMARCACIÓN HIDROGRÁFICA DEL EBRO**

Fecha del informe: 03/12/2024

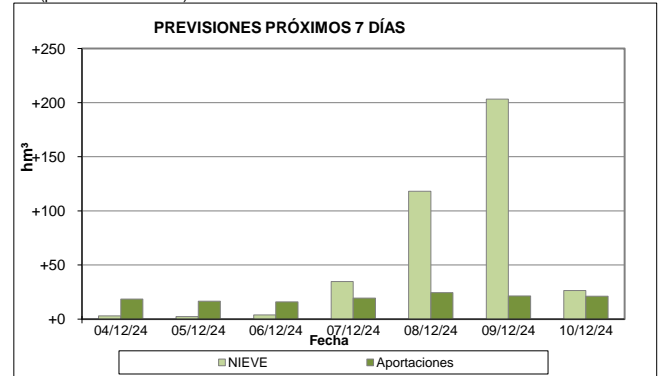
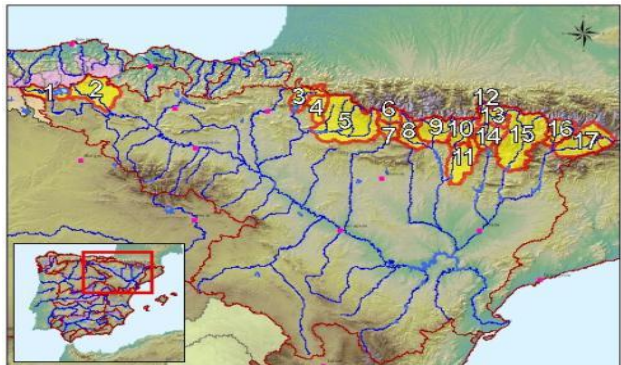


CUENCAS NIVALES			ESTADO A FECHA: 03/12/2024				<sup>(2)</sup> VARIACIONES PREVISTAS A 7 DÍAS	
			RESERVA DE NIEVE		APORTACIONES <sup>(1)</sup>		NIEVE	APORTACIÓN
Nº	Pto. de control	(hm³)	Comparativa <sup>(3)</sup>	(hm³)	Comparativa <sup>(3)</sup>	(hm³)	(hm³)	
1	Embalse del Ebro	0,0	Muy baja	37,4	Normal	+24,9	+11,5	
2	Nela en Trespaderne	0,0	Normal	66,8	Alta	+18,7	+10,3	
3	Irati en Itoiz	0,0	Normal	113,1	Alta	+14,1	+10,4	
4	Salazar en Aspuz	0,0	Normal	42,4	Alta	+10,4	+1,2	
5	Aragón en E. de Yesa	0,4	Muy baja	280,5	Alta	+42,0	+9,7	
6	Gállego en E. de Búbal	2,7	Mínima 5 años	140,5	Muy alta	+14,7	+8,7	
7	Gállego en Sabinánigo	0,3	Mínima 5 años	208,3	Muy alta	+5,8	+6,1	
8	Ara en Boltaña	2,0	Mínima 5 años	185,1	Máxima 5 años	+14,1	+3,3	
9	Cinca en Escalona	6,9	Mínima 5 años	405,0	Máxima 5 años	+19,8	+6,9	
10	Ésera en Campo	8,2	Mínima 5 años	185,5	Máxima 5 años	+19,7	+19,5	
11	Ésera en Emb. Barasona	0,2	Mínima 5 años	248,8	Máxima 5 años	+3,8	+9,2	
12	Garona en Bossòst	7,1	Muy baja	72,5	Alta	+36,6	+8,6	
13	Garona en Torán	0,5	Normal	15,8	Alta	+10,2	+2,2	
14	N. Ribagorzana Pont de Suert	1,4	Mínima 5 años	125,1	Máxima 5 años	+21,1	+7,8	
15	Pallaresa en E. de Talárn	5,2	Mínima 5 años	181,9	Máxima 5 años	+76,4	+12,6	
16	Valira en Seo D'Urgel	1,7	Mínima 5 años	41,0	Alta	+27,4	+2,8	
17	Segre en Seo D'Urgel	2,7	Mínima 5 años	83,3	Muy alta	+32,3	+6,5	
<b>TOTALES</b>	<b>Total cuenca del Ebro (Pirineo + C. Cantábrica):</b>	<b>31,7</b>	<b>Muy baja</b>	<b>2.344,6</b>	<b>Muy alta</b>	<b>+345,1</b>	<b>+126,6</b>	
	<b>Total cuenca del Garona (hasta frontera Francia):</b>	<b>7,7</b>	<b>Baja</b>	<b>88,3</b>	<b>Alta</b>	<b>+46,7</b>	<b>+10,8</b>	
	<b>Total Demarcación (Cuenca del Ebro + Garona):</b>	<b>39,4</b>	<b>Muy baja</b>	<b>2.432,9</b>	<b>Muy alta</b>	<b>+391,9</b>	<b>+137,4</b>	
<b>Agrupado por ríos</b>	<b>Cabecera del Ebro y Nela (1+2):</b>	0,0	Baja	104,2	Normal	+43,6	+21,8	
	<b>Aragón, Irati y Salazar (3+4+5):</b>	0,4	Baja	435,9	Alta	+66,5	+21,3	
	<b>Gállego (6+7)</b>	3,0	Mínima 5 años	348,8	Muy alta	+20,6	+14,8	
	<b>Ara, Cinca y Ésera (8+9+10+11):</b>	17,3	Mínima 5 años	1.024,4	Máxima 5 años	+57,4	+38,9	
	<b>Garona hasta frontera con Francia (12+13):</b>	7,7	Baja	88,3	Alta	+46,7	+10,8	
	<b>N. Ribagorzana hasta Pont de Suert (14):</b>	1,4	Mínima 5 años	125,1	Máxima 5 años	+21,1	+7,8	
	<b>N. Pallaresa hasta E. de Talárn (15):</b>	5,2	Mínima 5 años	181,9	Máxima 5 años	+76,4	+12,6	
	<b>Segre aguas abajo de Seo D'Urgel (16+17):</b>	4,4	Mínima 5 años	124,4	Alta	+59,7	+9,3	

(1) Las Aportaciones son el volumen total de agua que ha llegado a los embalses o puntos de cierre de las cuencas nivales desde el inicio del año hidrológico (1 de octubre)

(2) Obtenida a partir de las previsiones HRES.IFS (ECMWF)

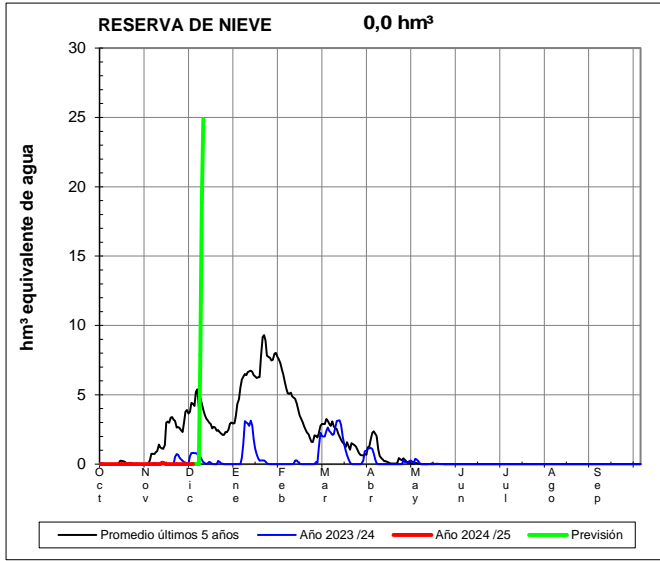
(3) Valoración del dato actual respecto de las mismas fechas de los 5 años anteriores (percentil estadístico)



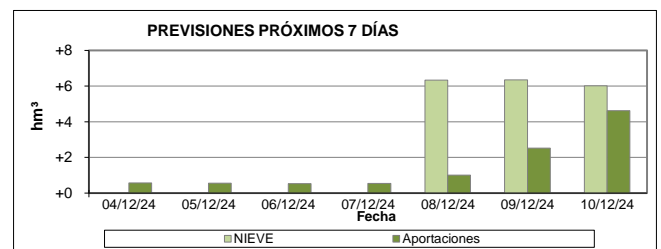
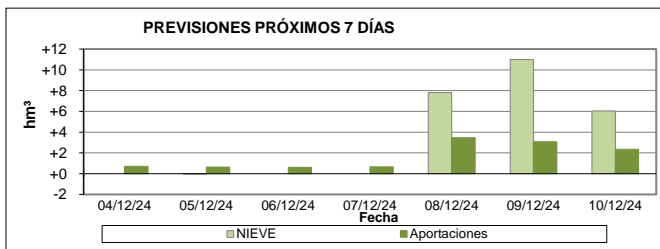
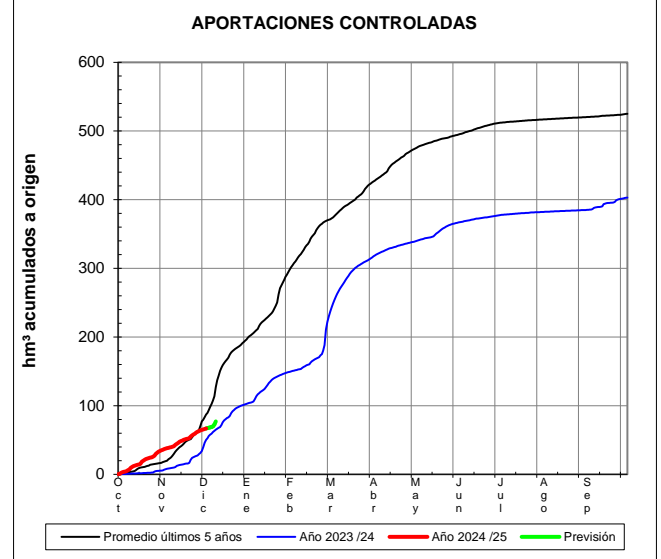
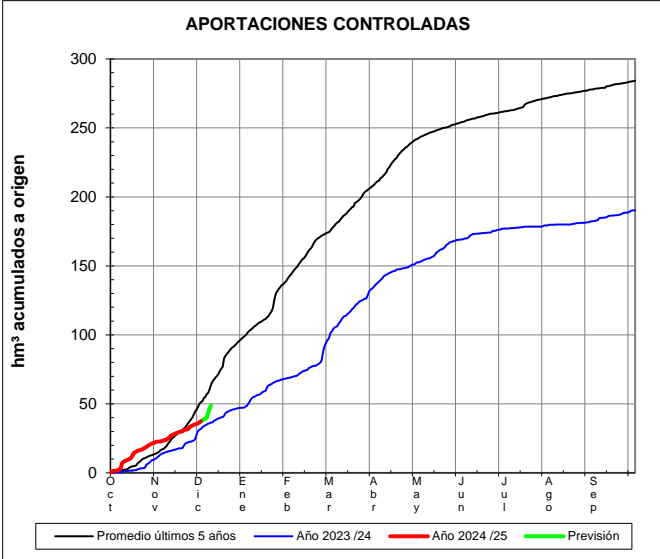
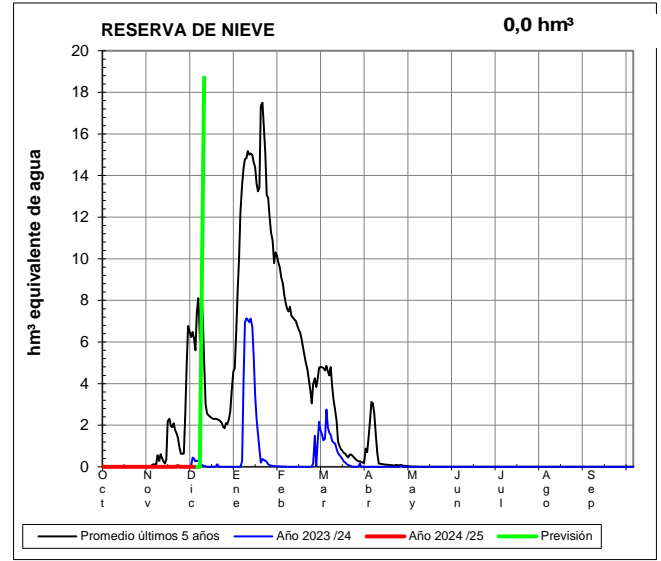
**EVOLUCIÓN DE LA RESERVA DE NIEVE Y DE LAS APORTACIONES EN LAS SUBCUENCAS NIVALES DE LAS VERTIENTES CANTÁBRICA Y PIRENAICA DE LA DEMARCACIÓN HIDROGRÁFICA DEL EBRO**

Fecha del informe: 03/12/2024

**EBRO EN E. DEL EBRO**



**NELA EN TRASPADERNE**

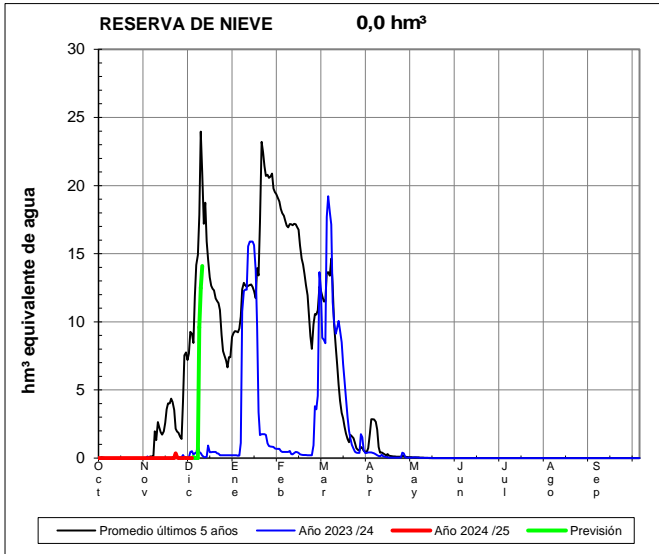




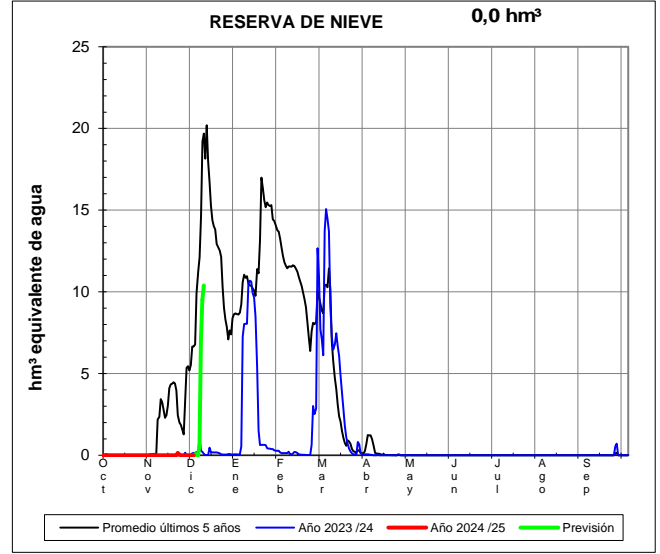
**EVOLUCIÓN DE LA RESERVA DE NIEVE Y DE LAS APORTACIONES EN LAS SUBCUENCAS NIVALES DE LAS VERTIENTES CANTÁBRICA Y PIRENAICA DE LA DEMARCACIÓN HIDROGRÁFICA DEL EBRO**

Fecha del informe: 03/12/2024

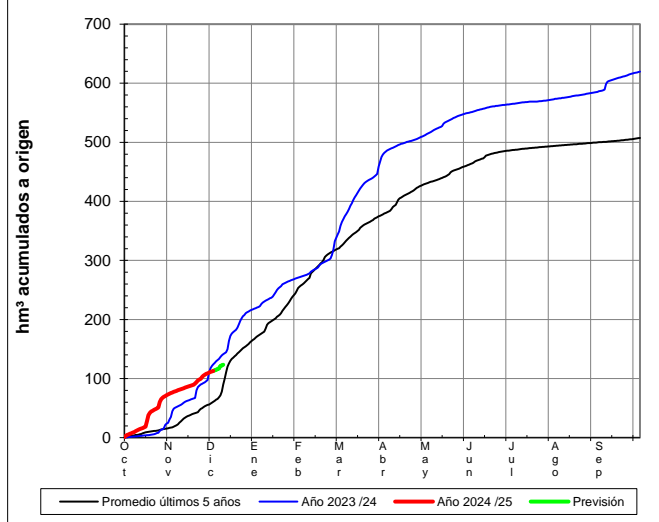
**IRATI EN ITOIZ**



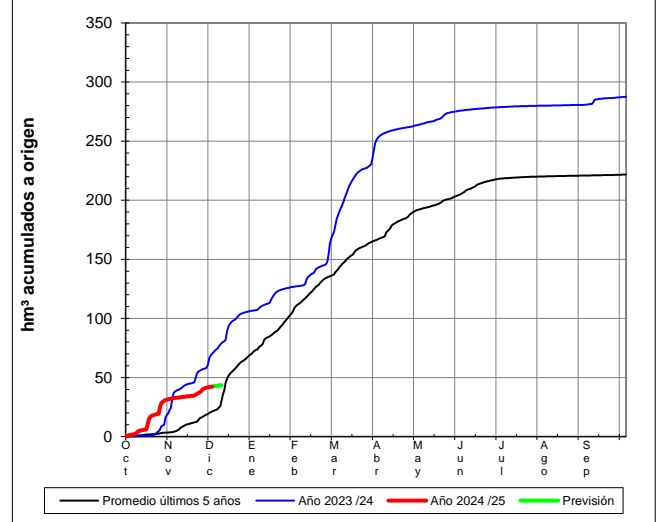
**SALAZAR EN ASPURZ**



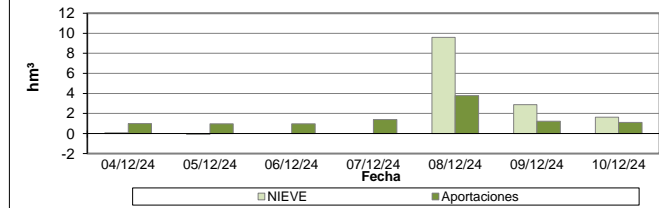
**APORTACIONES CONTROLADAS**



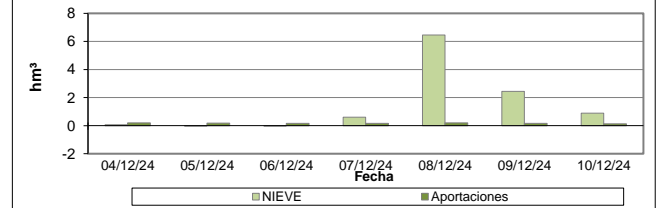
**APORTACIONES CONTROLADAS**



**PREVISIONES PRÓXIMOS 7 DÍAS**



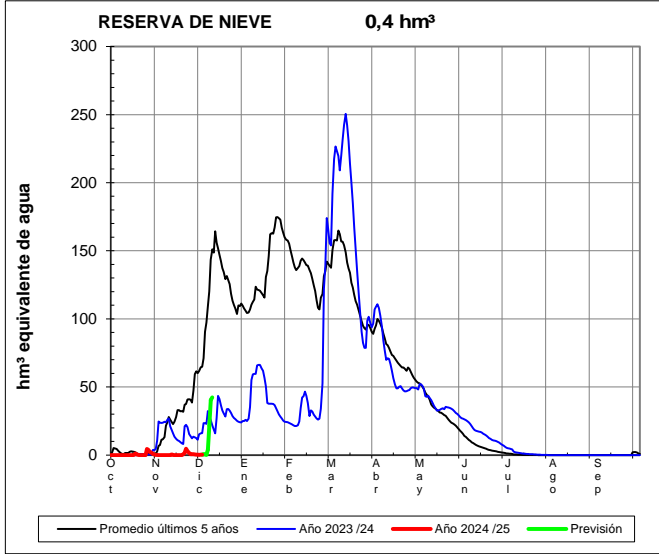
**PREVISIONES PRÓXIMOS 7 DÍAS**



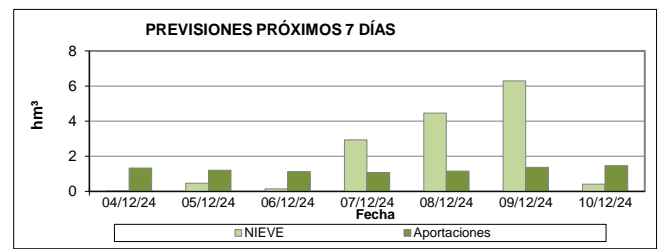
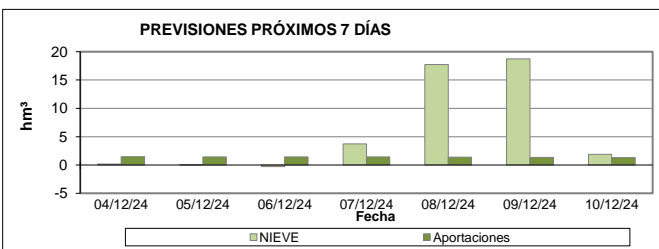
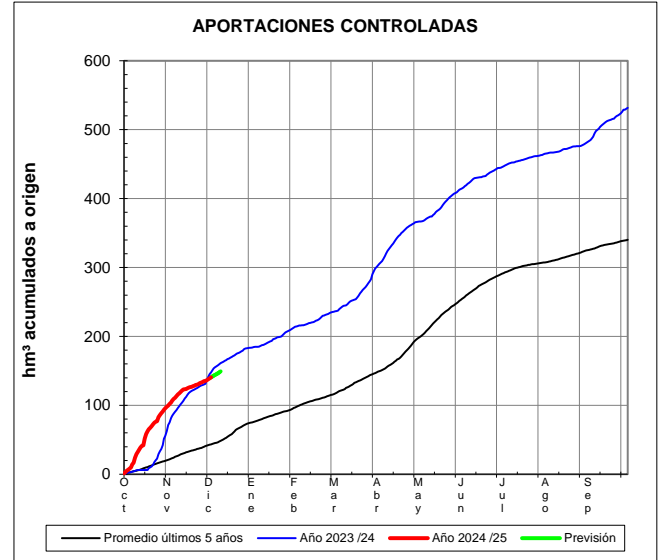
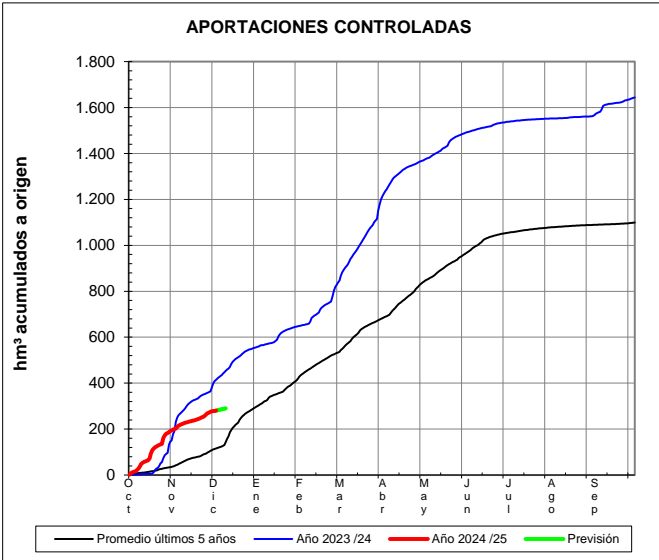
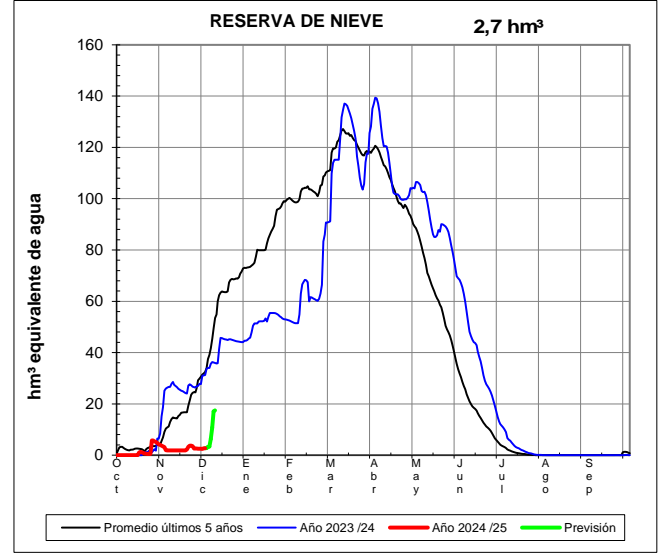
EVOLUCIÓN DE LA RESERVA DE NIEVE Y DE LAS APORTACIONES EN LAS SUBCUENCAS NIVALES DE LAS VERTIENTES CANTÁBRICA Y PIRENAICA DE LA DEMARCACIÓN HIDROGRÁFICA DEL EBRO

Fecha del informe: 03/12/2024

ARAGÓN EN E. DE YESA



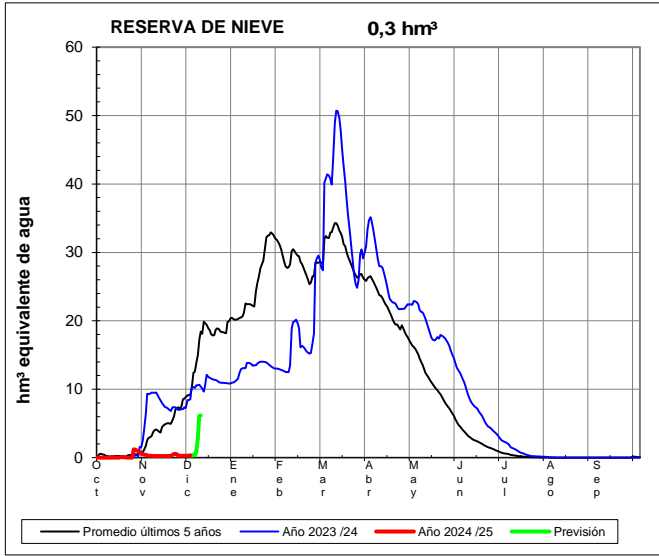
GÁLLEGO EN E. DE BÚBAL



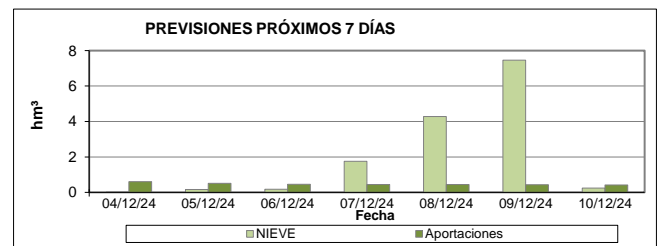
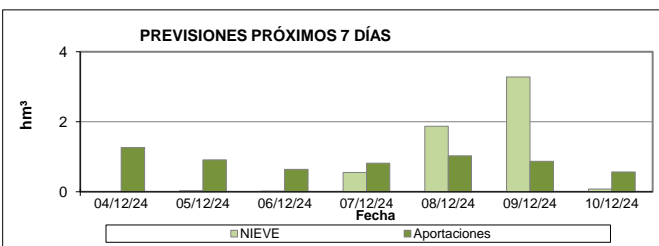
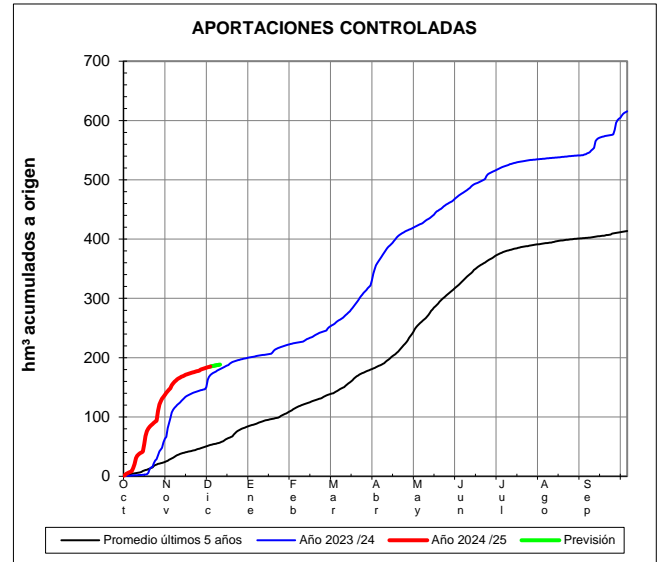
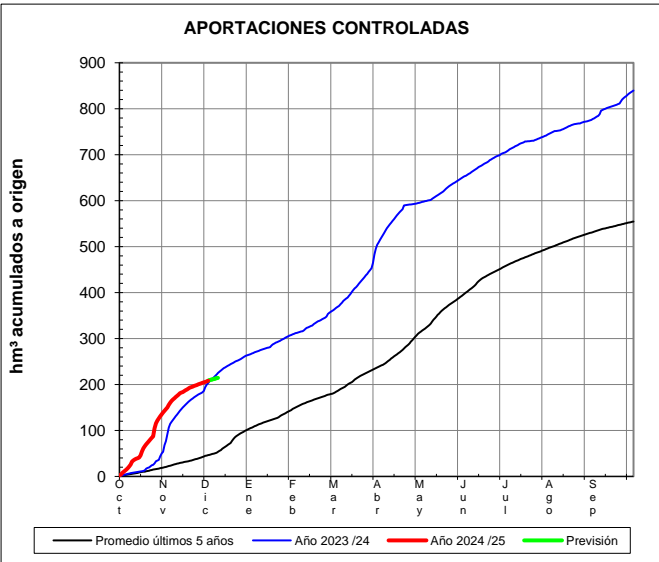
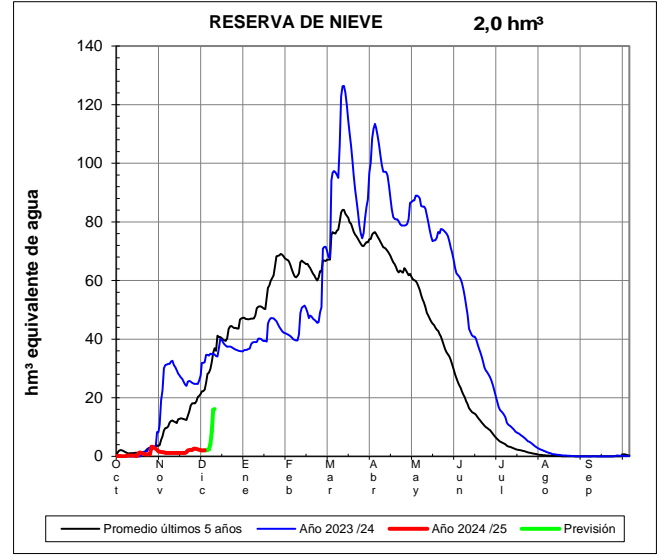
**EVOLUCIÓN DE LA RESERVA DE NIEVE Y DE LAS APORTACIONES EN LAS SUBCUENCAS NIVALES DE LAS VERTIENTES CANTÁBRICA Y PIRENAICA DE LA DEMARCACIÓN HIDROGRÁFICA DEL EBRO**

Fecha del informe: 03/12/2024

**GÁLLEGO EN SABIÑÁNIGO**



**ARA EN BOLTAÑA**

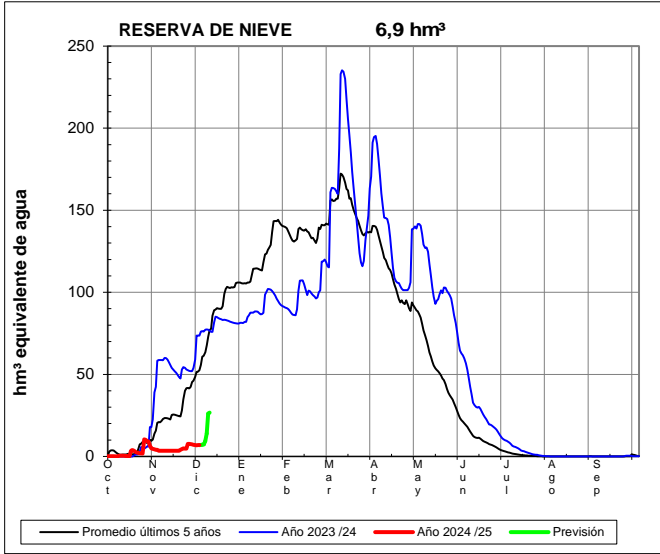




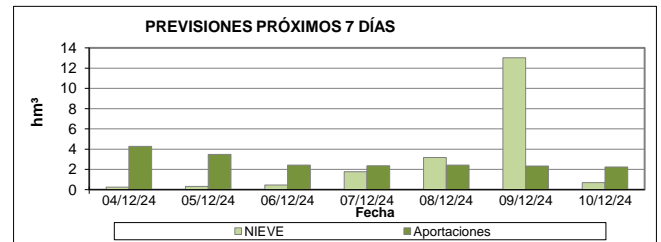
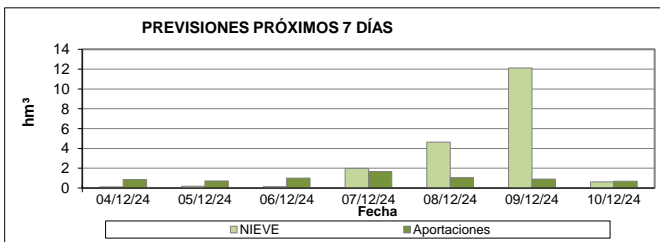
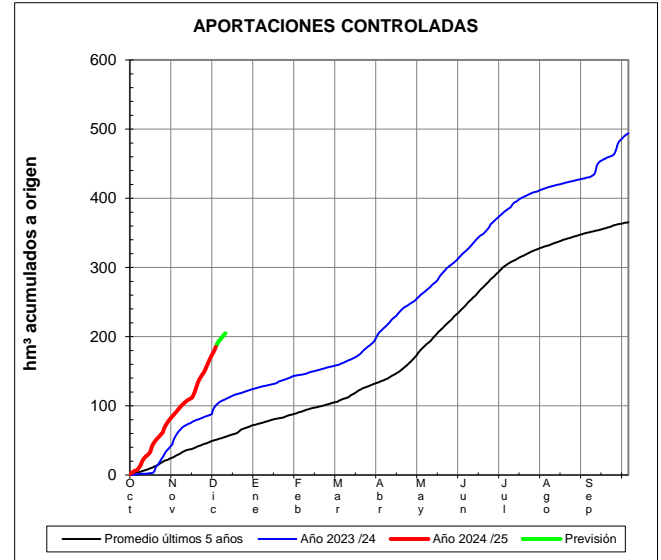
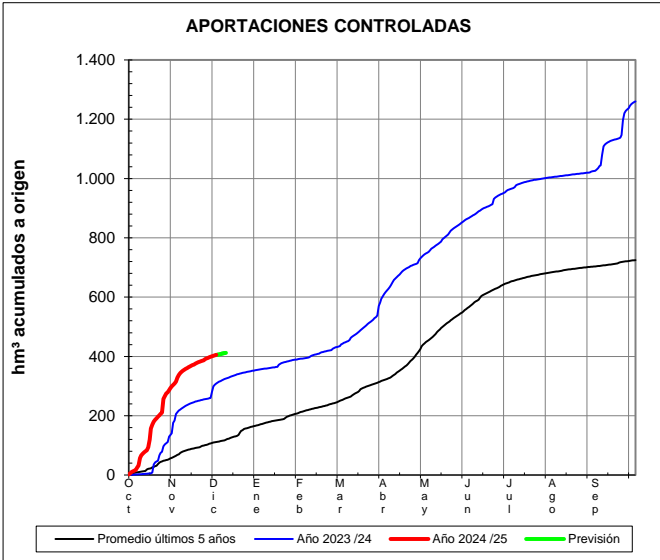
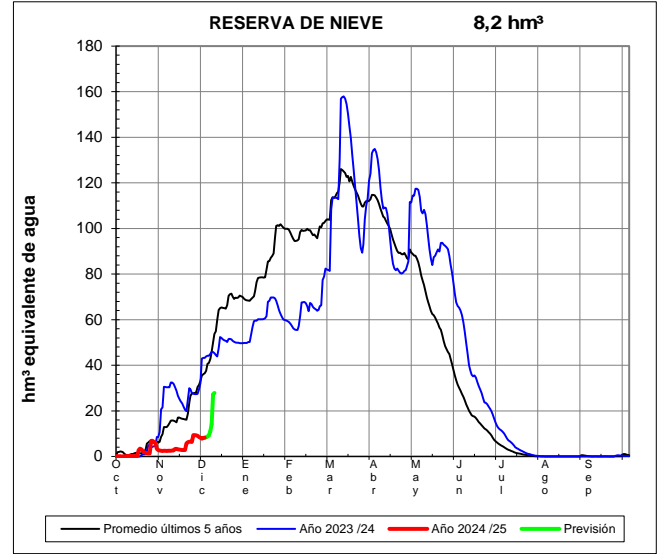
**EVOLUCIÓN DE LA RESERVA DE NIEVE Y DE LAS APORTACIONES EN LAS SUBCUENCAS NIVALES DE LAS VERTIENTES CANTÁBRICA Y PIRENAICA DE LA DEMARCACIÓN HIDROGRÁFICA DEL EBRO**

Fecha del informe: 03/12/2024

**CINCA EN E. DE ESCALONA**



**ÉSERA EN CAMPO**

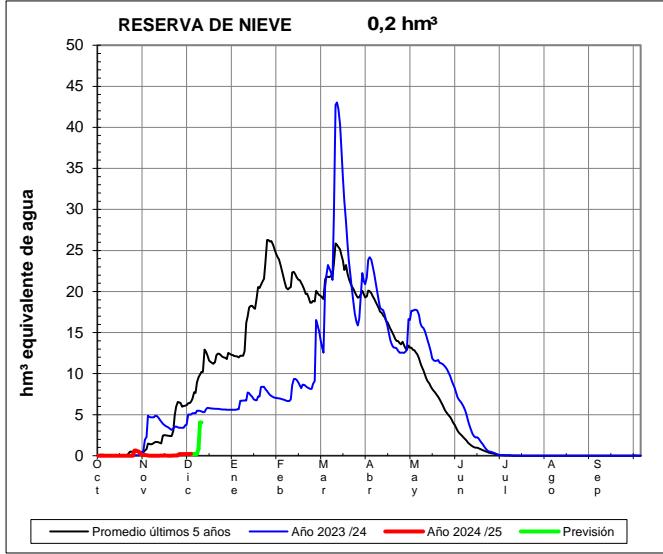




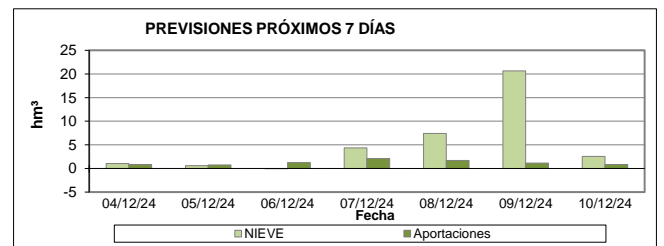
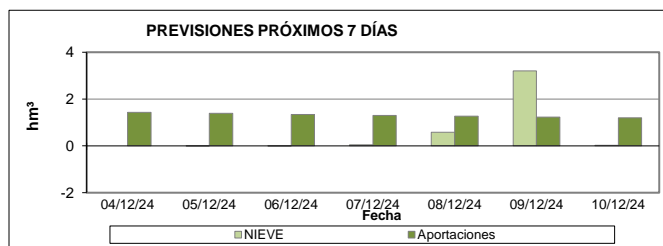
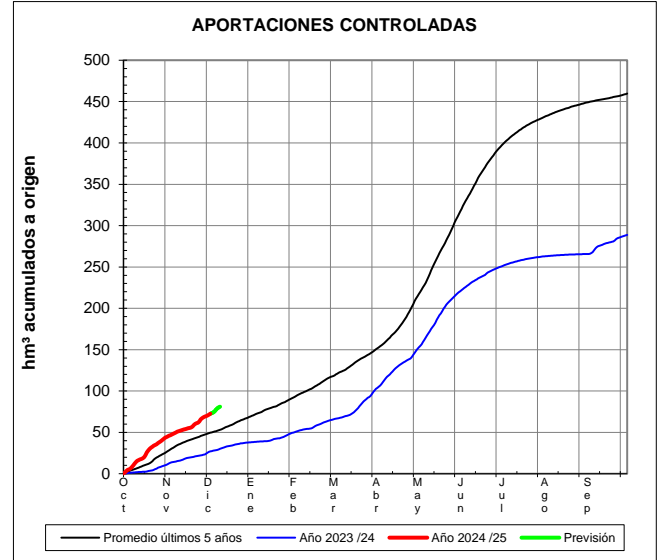
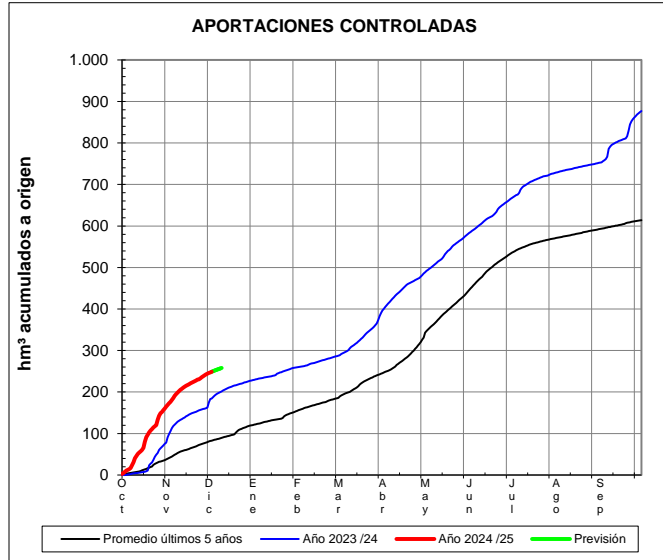
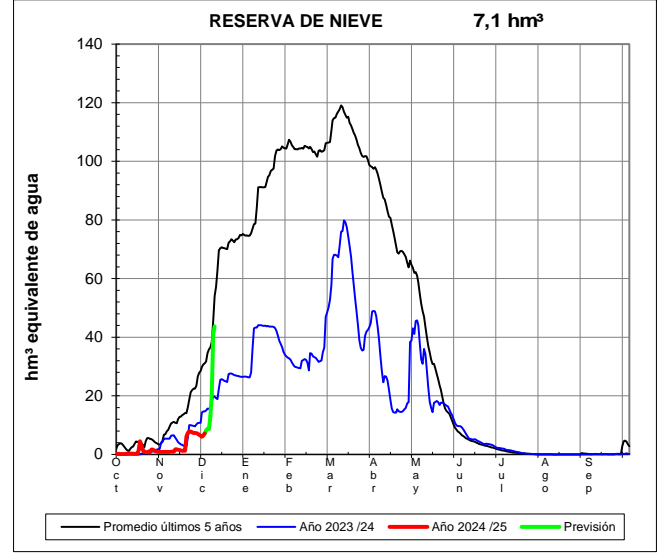
**EVOLUCIÓN DE LA RESERVA DE NIEVE Y DE LAS APORTACIONES EN LAS SUBCUENCAS NIVALES DE LAS VERTIENTES CANTÁBRICA Y PIRENAICA DE LA DEMARCACIÓN HIDROGRÁFICA DEL EBRO**

Fecha del informe: 03/12/2024

**ÉSERA EN E. DE BARASONA**



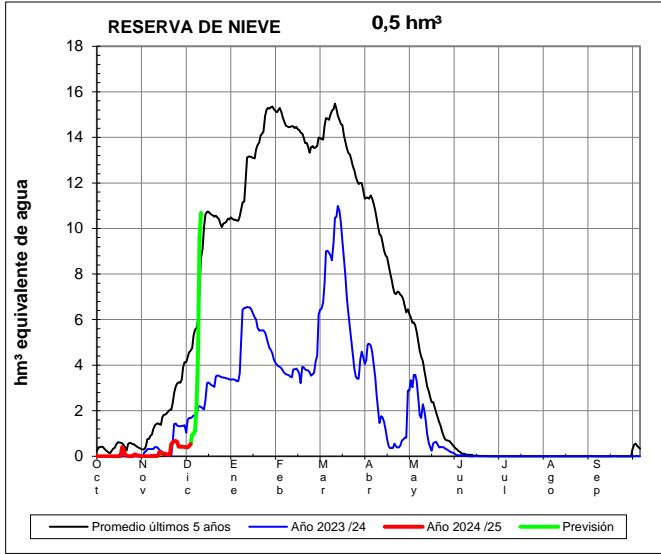
**GARONA EN BOSSOST**



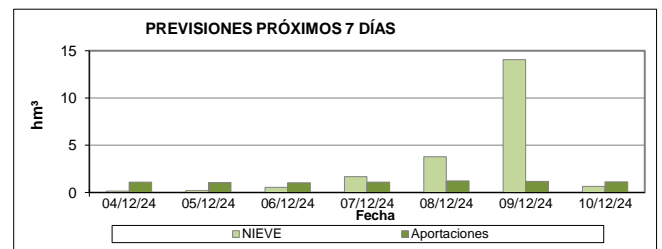
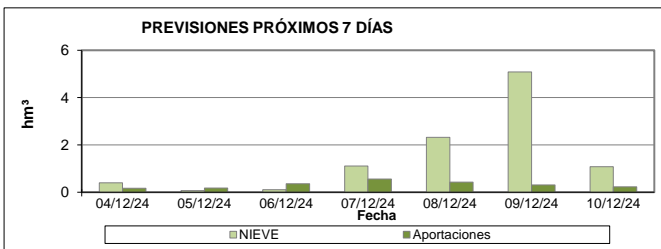
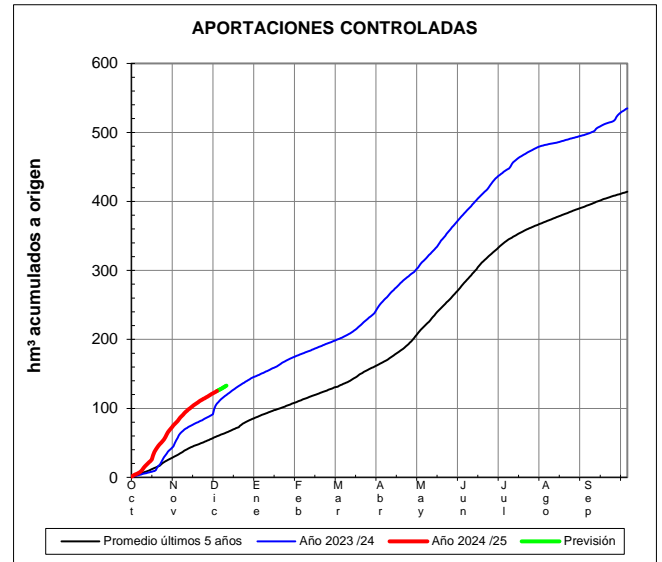
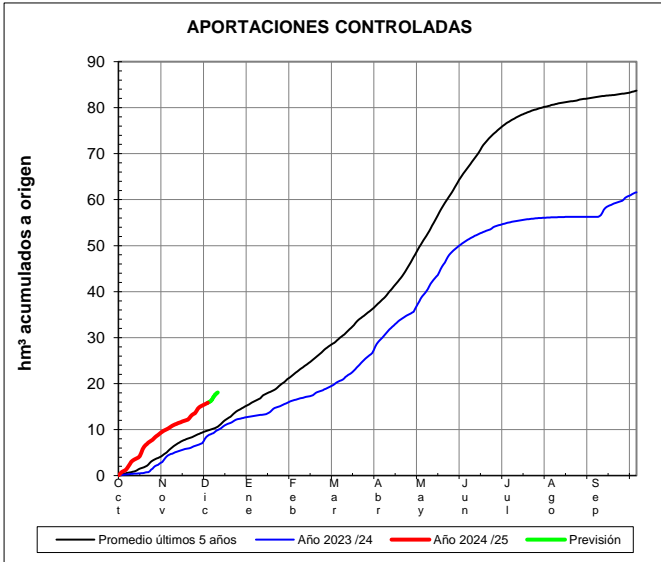
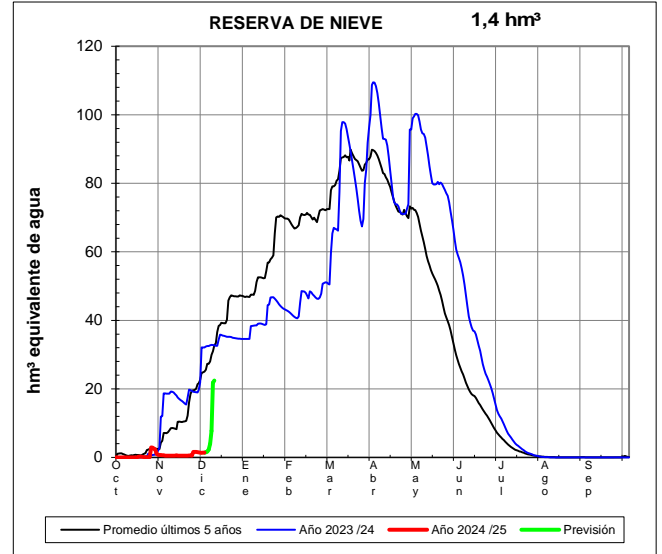
**EVOLUCIÓN DE LA RESERVA DE NIEVE Y DE LAS APORTACIONES EN LAS SUBCUENCAS NIVALES DE LAS VERTIENTES CANTÁBRICA Y PIRENAICA DE LA DEMARCACIÓN HIDROGRÁFICA DEL EBRO**

Fecha del informe: **03/12/2024**

**GARONA EN TORÁN**



**NOGUERA RIBAGORZANA EN PONT DE SUERT**

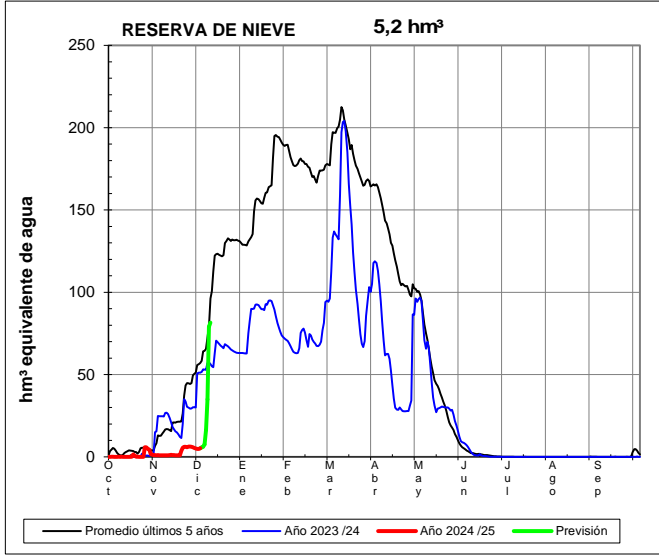




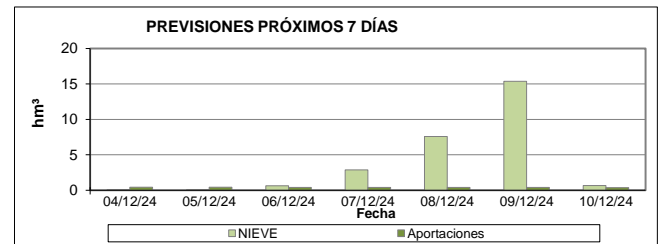
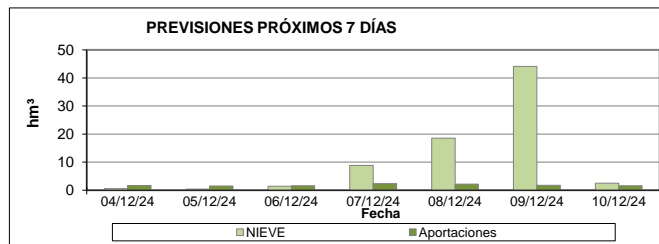
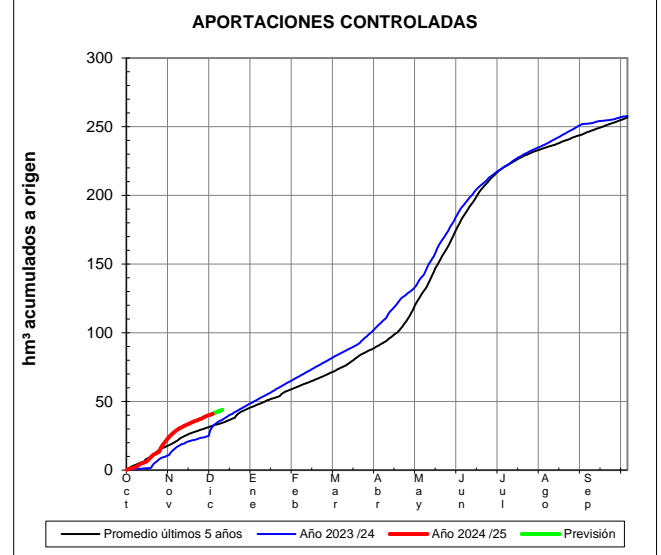
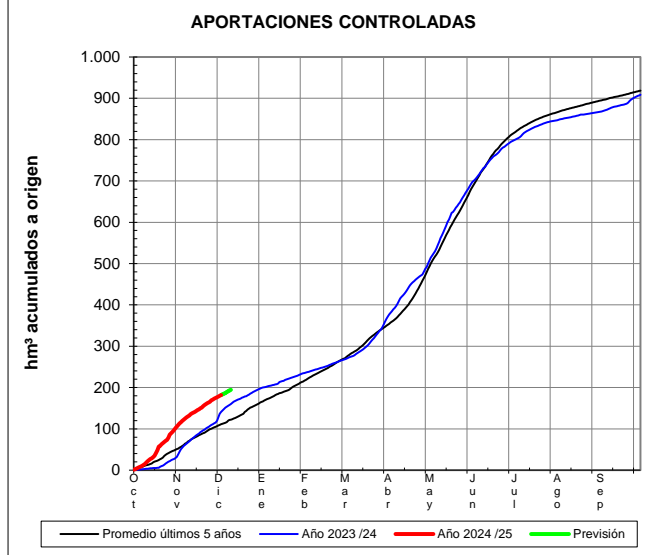
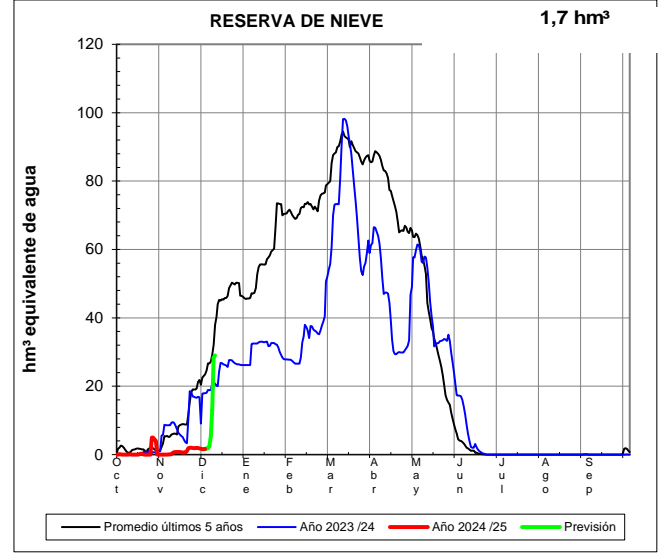
**EVOLUCIÓN DE LA RESERVA DE NIEVE Y DE LAS APORTACIONES EN LAS SUBCUENCAS NIVALES DE LAS VERTIENTES CANTÁBRICA Y PIRENAICA DE LA DEMARCACIÓN HIDROGRÁFICA DEL EBRO**

Fecha del informe: 03/12/2024

**NOGUERA PALLAESA EN E. DE TALARN**



**VALIRA EN SEO D'URGEL**



**EVOLUCIÓN DE LA RESERVA DE NIEVE Y DE LAS APORTACIONES EN LAS SUBCUENCAS NIVALES DE LAS VERTIENTES CANTÁBRICA Y PIRENAICA DE LA DEMARCACIÓN HIDROGRÁFICA DEL EBRO**

Fecha del informe: 03/12/2024

**SEGRE EN SEO D'URGEL**

