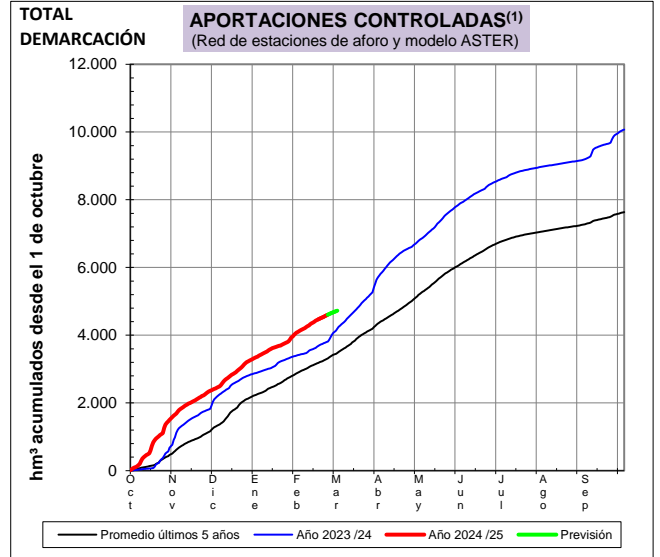
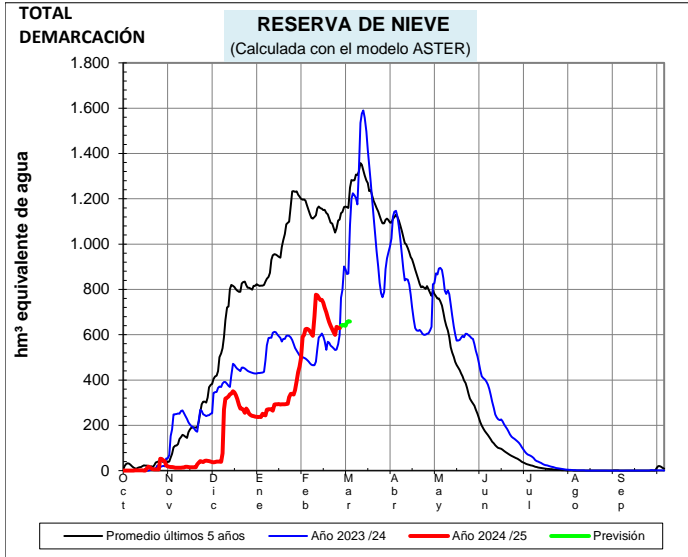


**EVOLUCIÓN DE LA RESERVA DE NIEVE Y DE LAS APORTACIONES EN LAS SUBCUENCAS NIVALES DE LAS VERTIENTES CANTÁBRICA Y PIRENAICA DE LA DEMARCACIÓN HIDROGRÁFICA DEL EBRO**

Fecha del informe: 24/02/2025

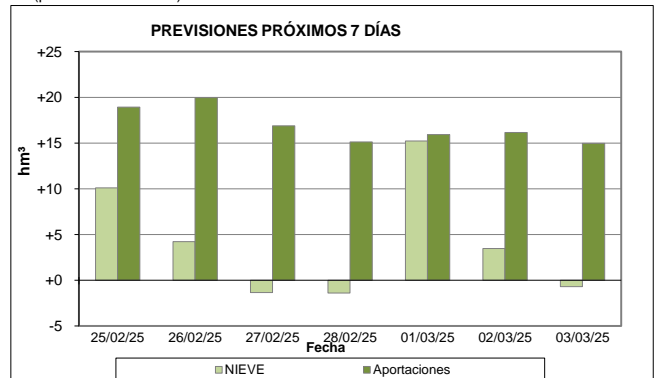
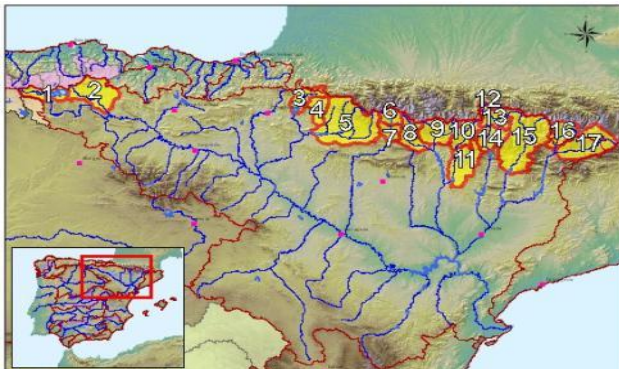


CUENCAS NIVALES			ESTADO A FECHA: 24/02/2025				<sup>(2)</sup> VARIACIONES PREVISTAS A 7 DÍAS	
Nº	Pto. de control	RESERVA DE NIEVE		APORTACIONES <sup>(1)</sup>		NIEVE	APORTACIÓN	
		(hm³)	Comparativa <sup>(3)</sup>	(hm³)	Comparativa <sup>(3)</sup>	(hm³)	(hm³)	
1	Embalse del Ebro	0,8	Baja	148,6	Normal	+0,3	+5,2	
2	Nela en Trespaderne	0,0	Baja	306,5	Normal	-0,0	+12,0	
3	Iratí en Itoiz	0,3	Muy baja	342,2	Alta	+0,1	+11,2	
4	Salazar en Aspuz	0,1	Muy baja	145,5	Normal	+1,0	+3,3	
5	Aragón en E. de Yesa	53,7	Muy baja	671,2	Normal	+1,8	+24,9	
6	Gállego en E. de Búbal	62,3	Muy baja	219,0	Muy alta	+2,0	+2,0	
7	Gállego en Sabiñánigo	14,3	Mínima 5 años	335,9	Muy alta	+0,7	+7,8	
8	Ara en Boltaña	46,3	Baja	251,0	Muy alta	+1,4	+5,5	
9	Cinca en Escalona	82,3	Mínima 5 años	540,8	Máxima 5 años	+0,8	+9,5	
10	Ésera en Campo	92,3	Normal	279,7	Máxima 5 años	+0,4	+7,3	
11	Ésera en Emb. Barasona	11,8	Baja	343,4	Máxima 5 años	-0,1	+10,2	
12	Garona en Bossòst	67,2	Baja	129,9	Alta	+5,3	+3,4	
13	Garona en Torán	8,9	Baja	34,1	Alta	+1,3	+1,3	
14	N. Ribagorzana Pont de Suert	39,0	Mínima 5 años	197,9	Muy alta	+2,3	+4,1	
15	Pallaresa en E. de Talárn	85,3	Muy baja	294,8	Alta	+6,0	+5,2	
16	Valira en Seo D'Urgel	35,8	Muy baja	67,5	Baja	+3,7	+2,4	
17	Segre en Seo D'Urgel	28,4	Mínima 5 años	130,5	Alta	+2,5	+2,6	
<b>TOTALES</b>	<b>Total cuenca del Ebro (Pirineo + C. Cantábrica):</b>	<b>552,5</b>	<b>Muy baja</b>	<b>4.274,5</b>	<b>Alta</b>	<b>+22,9</b>	<b>+113,2</b>	
	<b>Total cuenca del Garona (hasta frontera Francia):</b>	<b>76,1</b>	<b>Baja</b>	<b>164,0</b>	<b>Alta</b>	<b>+6,6</b>	<b>+4,7</b>	
	<b>Total Demarcación (Cuenca del Ebro + Garona):</b>	<b>628,6</b>	<b>Muy baja</b>	<b>4.438,5</b>	<b>Alta</b>	<b>+29,5</b>	<b>+117,9</b>	
Agrupado por ríos	<b>Cabecera del Ebro y Nela (1+2):</b>	0,8	Baja	455,0	Normal	+0,3	+17,2	
	<b>Aragón, Iratí y Salazar (3+4+5):</b>	54,1	Muy baja	1.158,9	Normal	+2,8	+39,4	
	<b>Gállego (6+7)</b>	76,6	Muy baja	554,9	Muy alta	+2,7	+9,8	
	<b>Ara, Cinca y Ésera (8+9+10+11):</b>	232,7	Baja	1.415,0	Muy alta	+2,5	+32,5	
	<b>Garona hasta frontera con Francia (12+13):</b>	76,1	Baja	164,0	Alta	+6,6	+4,7	
	<b>N. Ribagorzana hasta Pont de Suert (14):</b>	39,0	Mínima 5 años	197,9	Muy alta	+2,3	+4,1	
	<b>N. Pallaresa hasta E. de Talárn (15):</b>	85,3	Muy baja	294,8	Alta	+6,0	+5,2	
	<b>Segre aguas abajo de Seo D'Urgel (16+17):</b>	64,1	Muy baja	198,0	Normal	+6,2	+5,0	

(1) Las Aportaciones son el volumen total de agua que ha llegado a los embalses o puntos de cierre de las cuencas nivales desde el inicio del año hidrológico (1 de octubre)

(2) Obtenida a partir de las previsiones HRES.IFS (ECMWF)

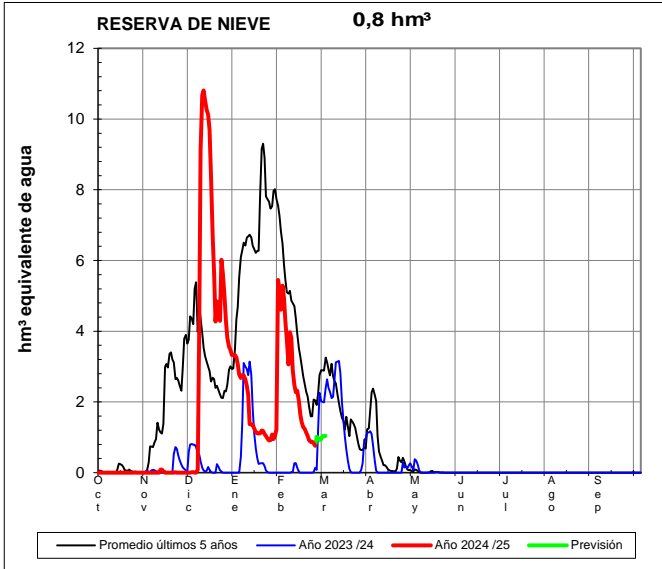
(3) Valoración del dato actual respecto de las mismas fechas de los 5 años anteriores (percentil estadístico)



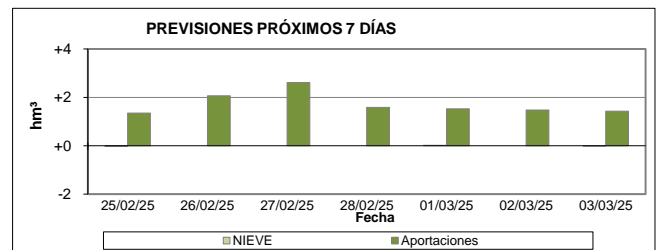
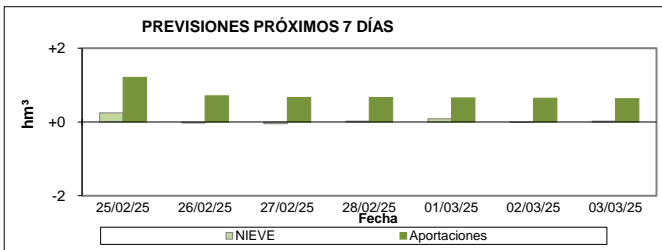
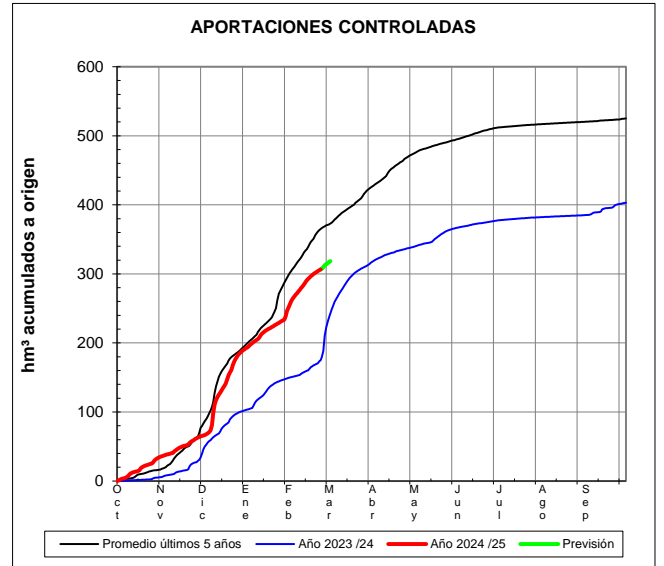
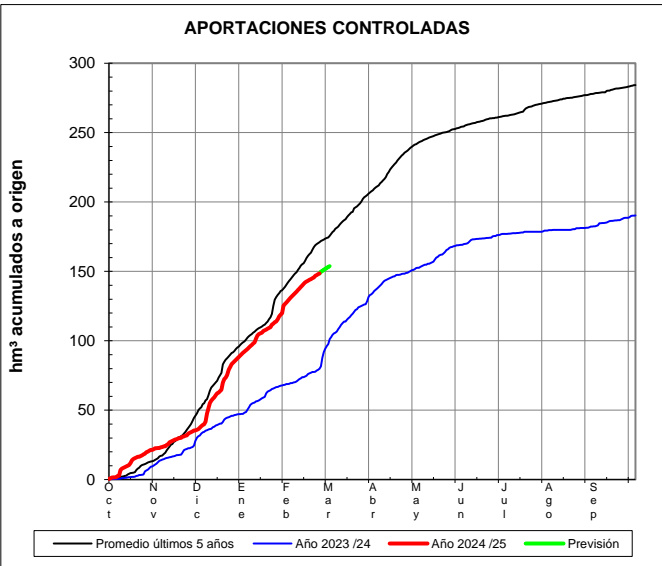
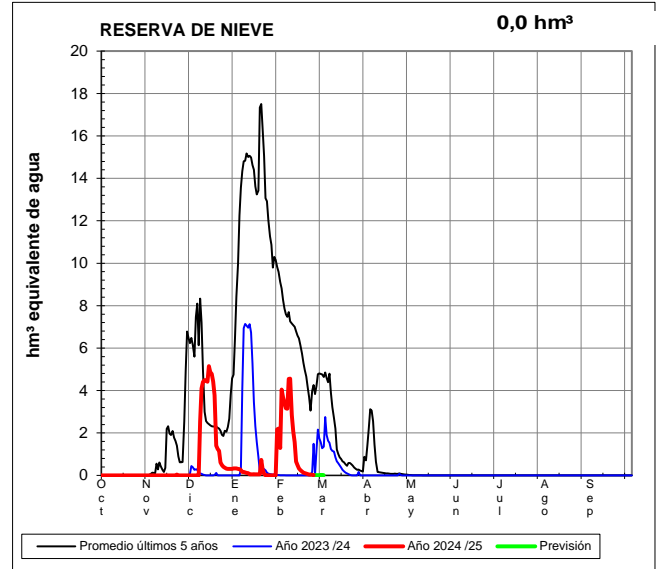
**EVOLUCIÓN DE LA RESERVA DE NIEVE Y DE LAS APORTACIONES EN LAS SUBCUENCAS NIVALES DE LAS VERTIENTES CANTÁBRICA Y PIRENAICA DE LA DEMARCACIÓN HIDROGRÁFICA DEL EBRO**

Fecha del informe: 24/02/2025

**EBRO EN E. DEL EBRO**



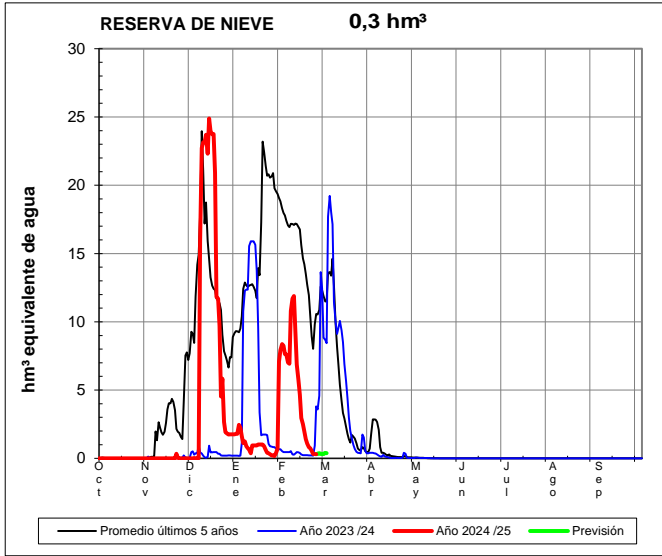
**NELA EN TRASPADERNE**



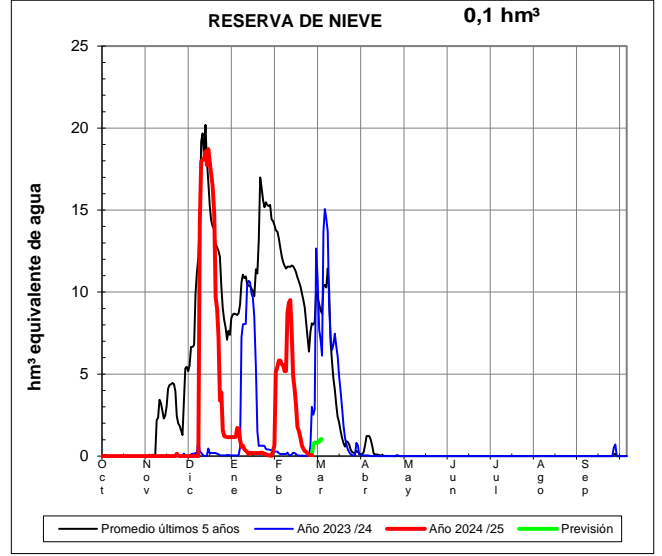
**EVOLUCIÓN DE LA RESERVA DE NIEVE Y DE LAS APORTACIONES EN LAS SUBCUENCAS NIVALES DE LAS VERTIENTES CANTÁBRICA Y PIRENAICA DE LA DEMARCACIÓN HIDROGRÁFICA DEL EBRO**

Fecha del informe: 24/02/2025

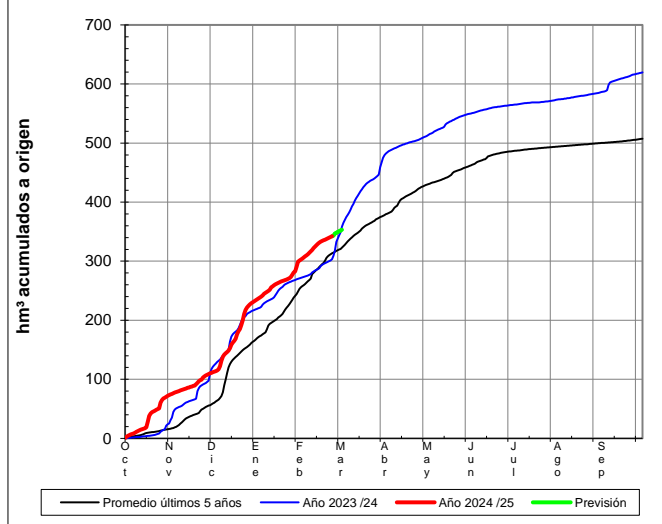
**IRATI EN ITOIZ**



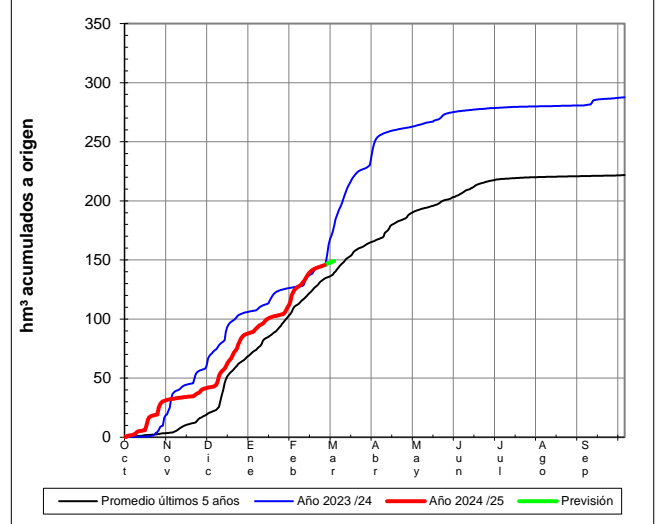
**SALAZAR EN ASPURZ**



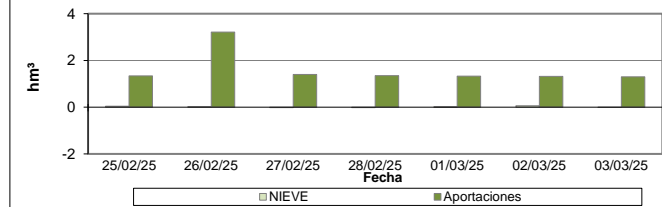
**APORTACIONES CONTROLADAS**



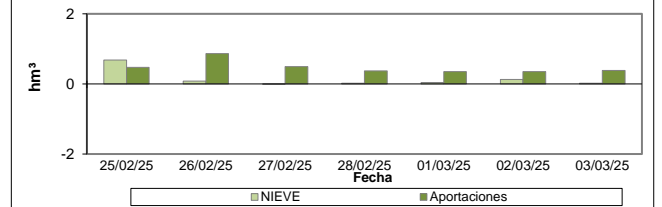
**APORTACIONES CONTROLADAS**



**PREVISIONES PRÓXIMOS 7 DÍAS**



**PREVISIONES PRÓXIMOS 7 DÍAS**

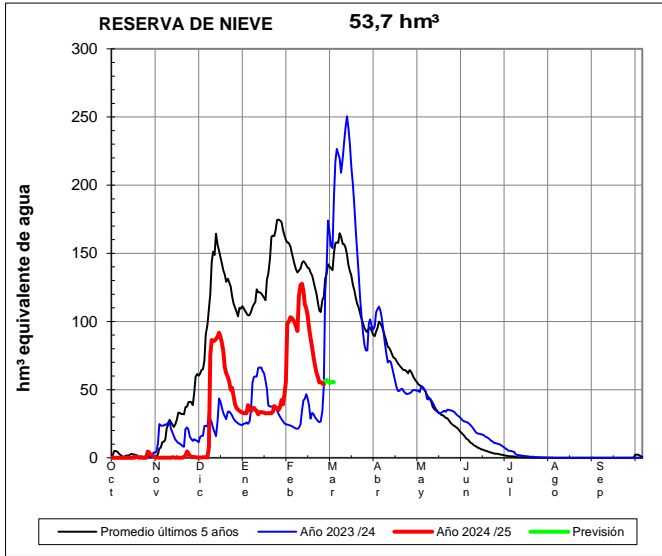




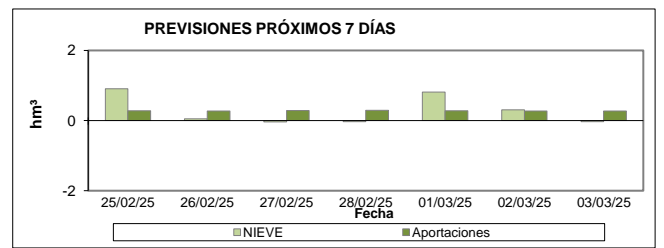
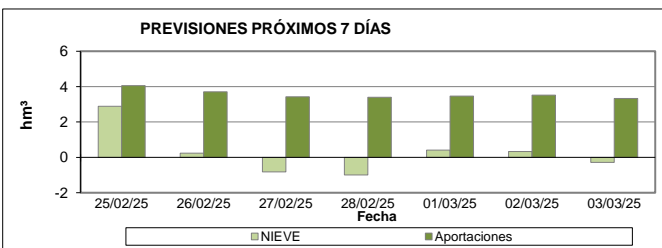
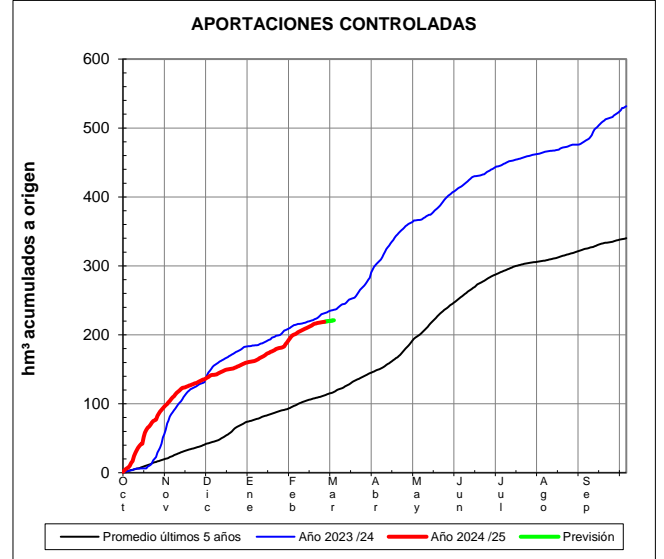
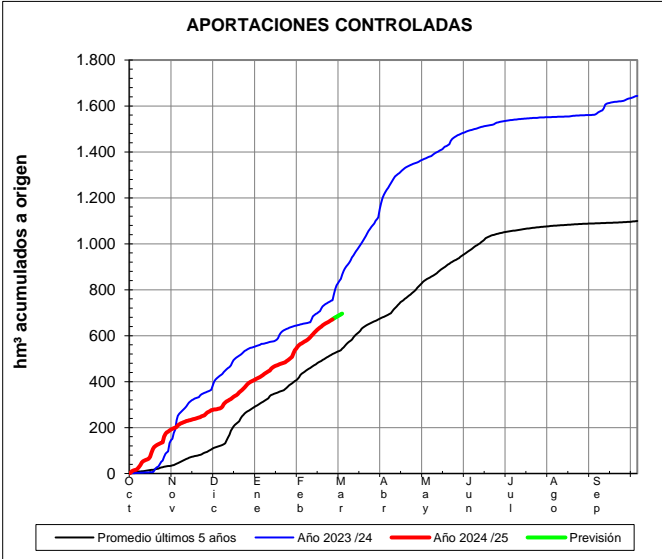
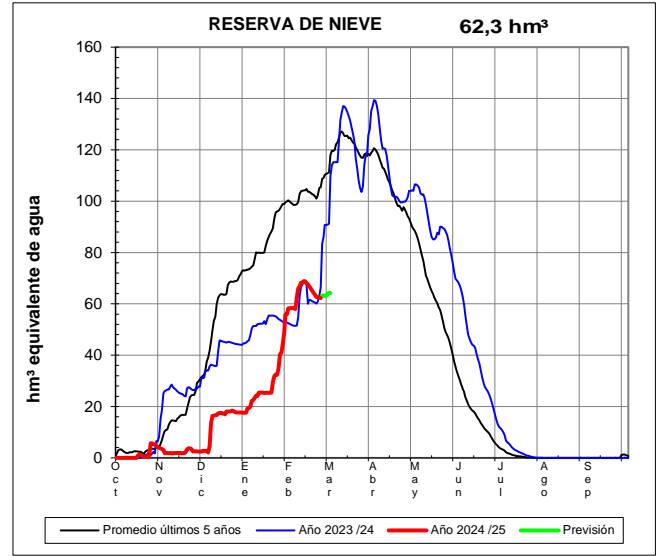
**EVOLUCIÓN DE LA RESERVA DE NIEVE Y DE LAS APORTACIONES EN LAS SUBCUENCAS NIVALES DE LAS VERTIENTES CANTÁBRICA Y PIRENAICA DE LA DEMARCACIÓN HIDROGRÁFICA DEL EBRO**

Fecha del informe: 24/02/2025

**ARAGÓN EN E. DE YESA**



**GÁLLEGO EN E. DE BÚBAL**

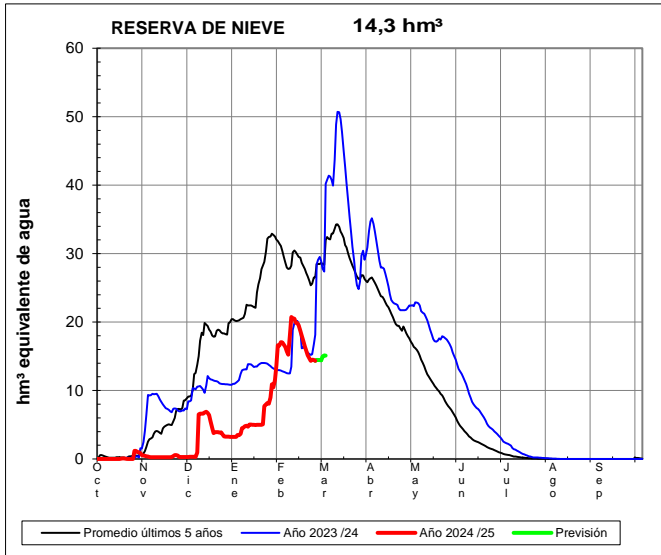




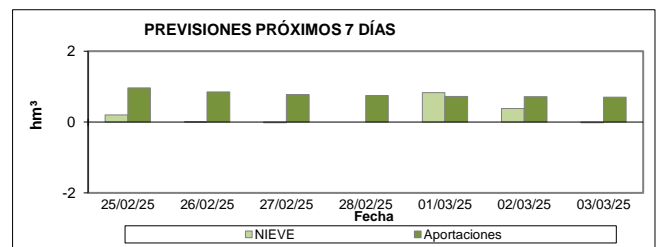
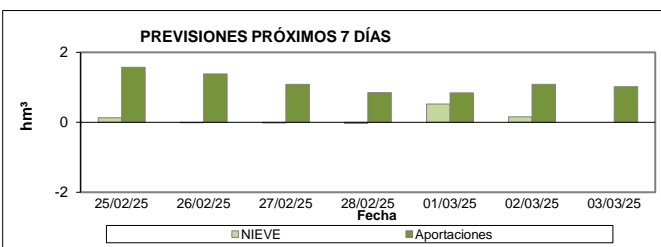
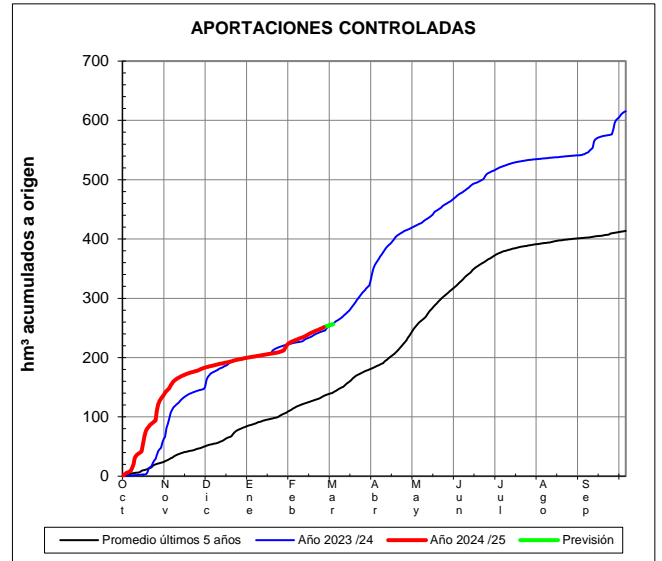
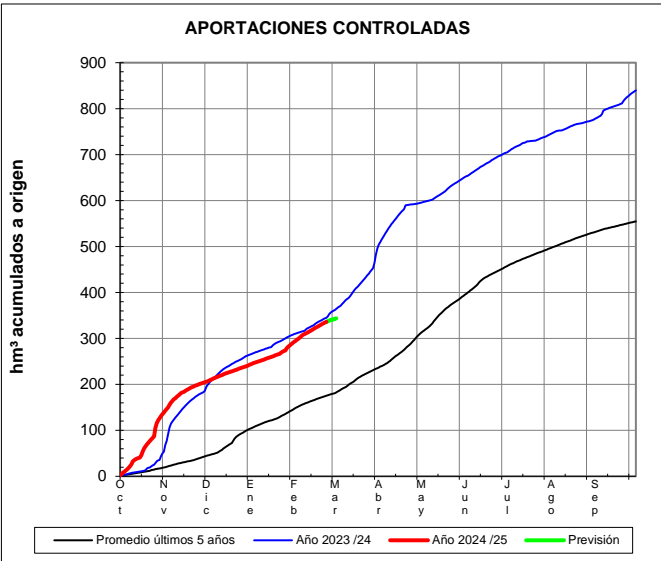
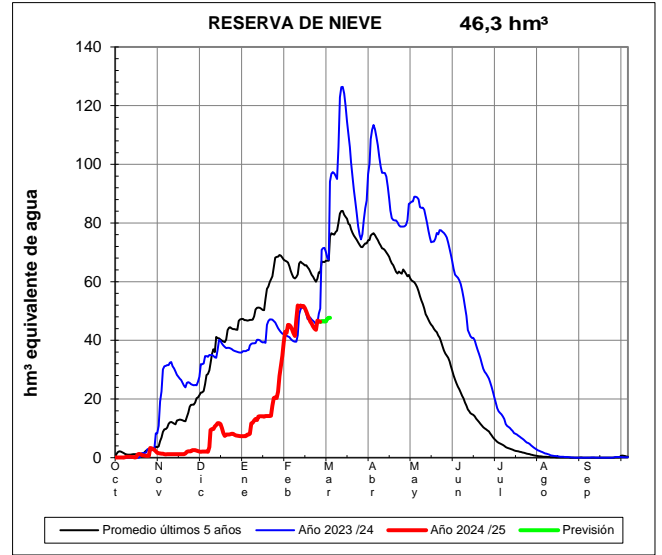
**EVOLUCIÓN DE LA RESERVA DE NIEVE Y DE LAS APORTACIONES EN LAS SUBCUENCAS NIVALES DE LAS VERTIENTES CANTÁBRICA Y PIRENAICA DE LA DEMARCACIÓN HIDROGRÁFICA DEL EBRO**

Fecha del informe: 24/02/2025

**GÁLLEGO EN SABIÑÁNIGO**



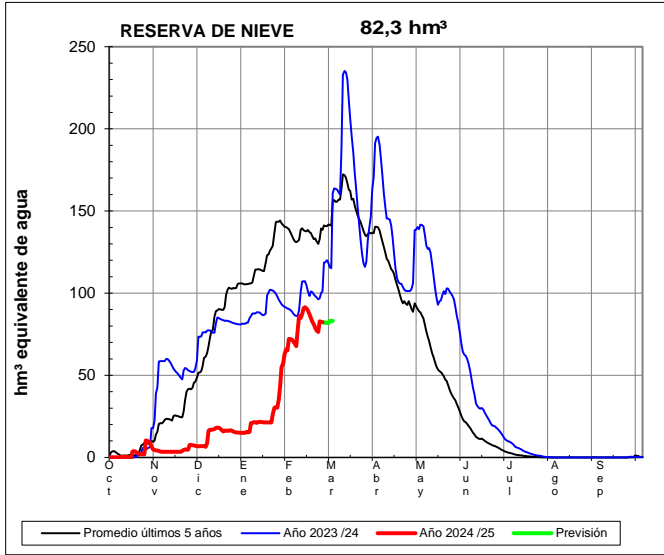
**ARA EN BOLTAÑA**



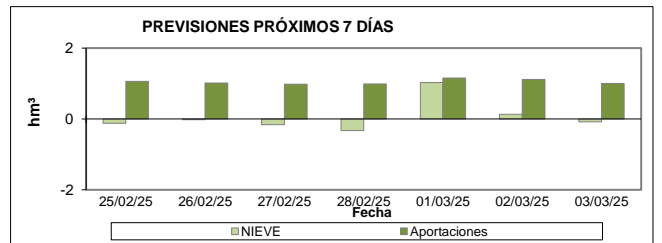
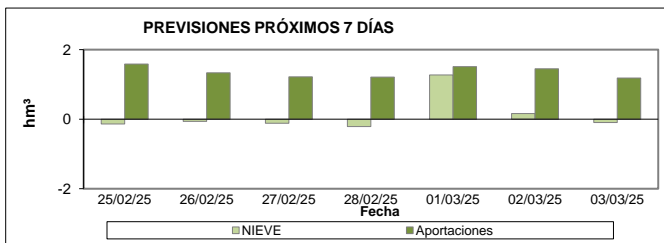
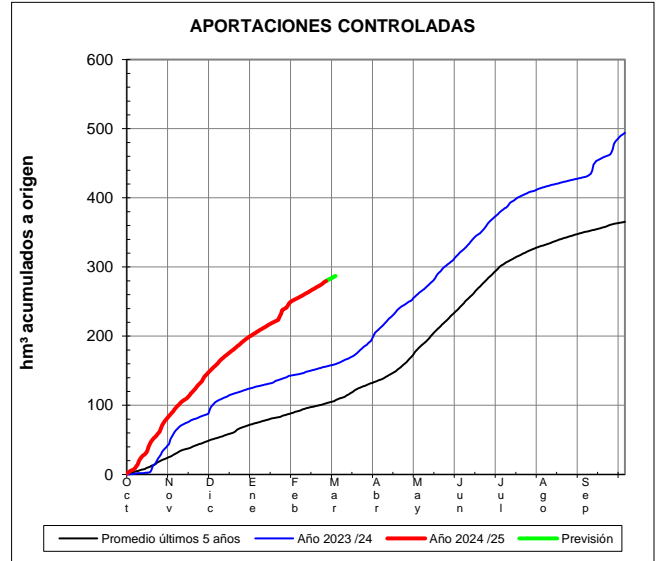
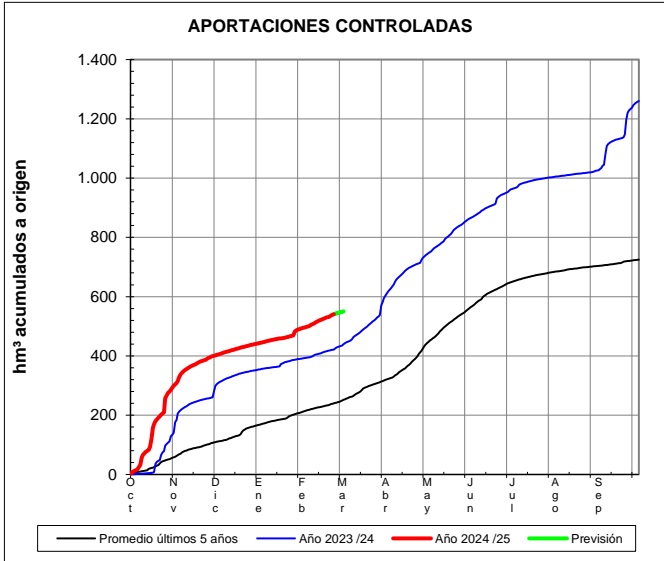
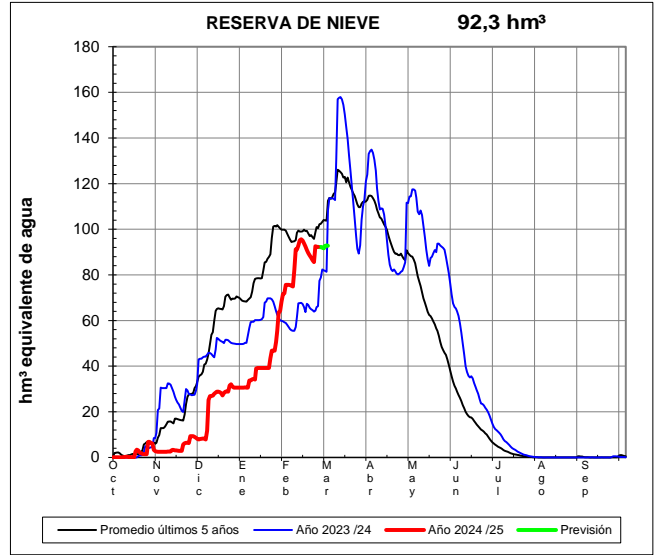
**EVOLUCIÓN DE LA RESERVA DE NIEVE Y DE LAS APORTACIONES EN LAS SUBCUENCAS NIVALES DE LAS VERTIENTES CANTÁBRICA Y PIRENAICA DE LA DEMARCACIÓN HIDROGRÁFICA DEL EBRO**

Fecha del informe: 24/02/2025

**CINCA EN E. DE ESCALONA**



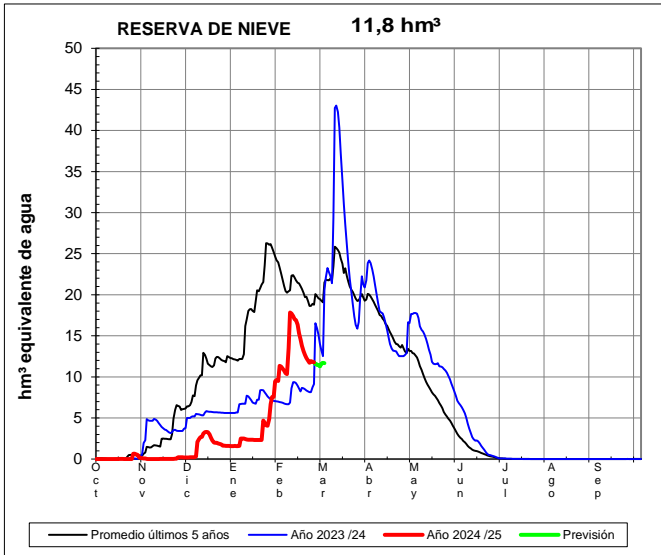
**ÉSERA EN CAMPO**



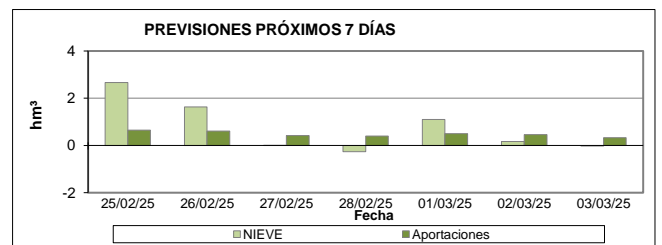
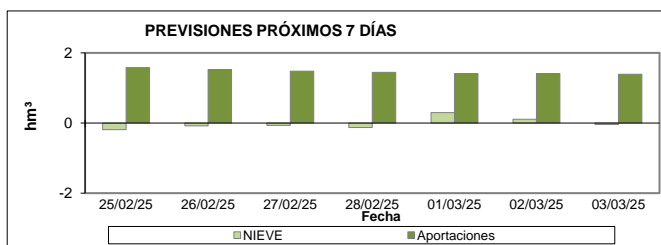
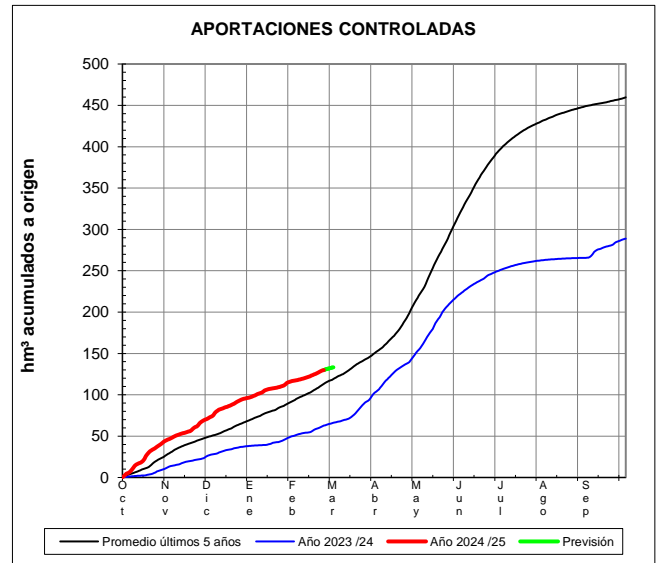
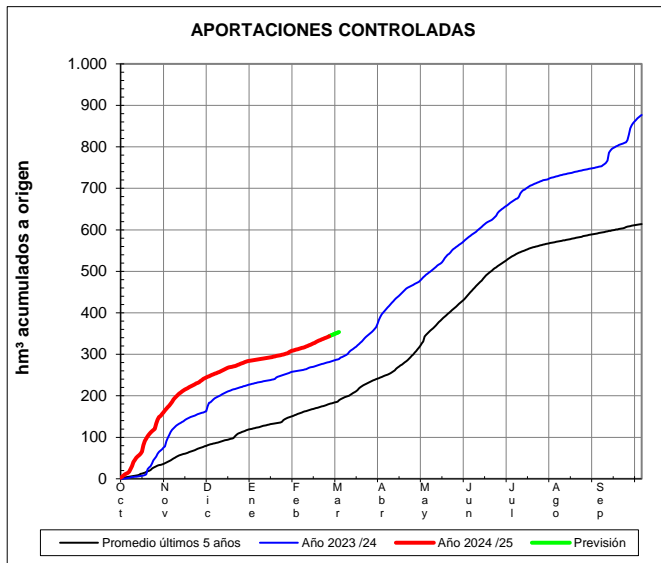
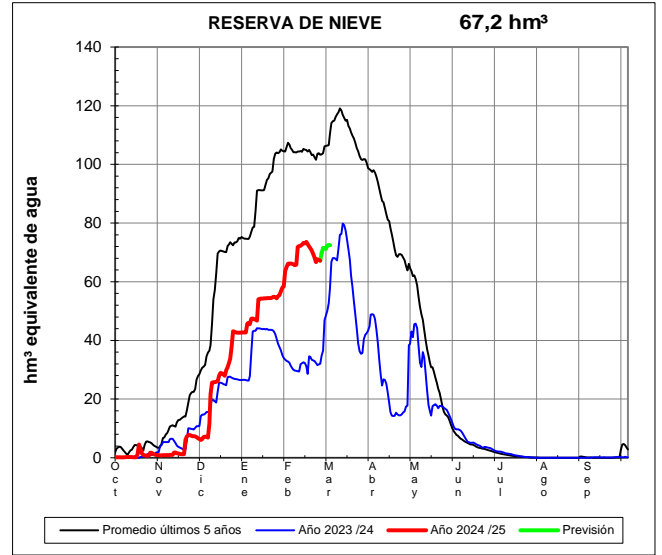
**EVOLUCIÓN DE LA RESERVA DE NIEVE Y DE LAS APORTACIONES EN LAS SUBCUENCAS NIVALES DE LAS VERTIENTES CANTÁBRICA Y PIRENAICA DE LA DEMARCACIÓN HIDROGRÁFICA DEL EBRO**

Fecha del informe: 24/02/2025

**ÉSERA EN E. DE BARASONA**



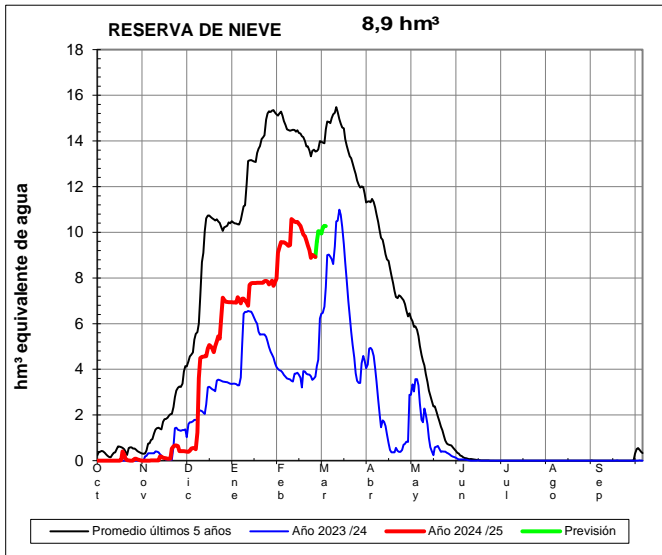
**GARONA EN BOSSOST**



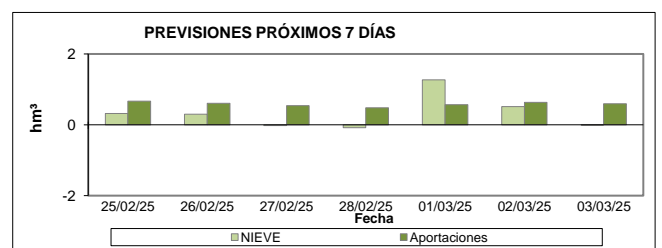
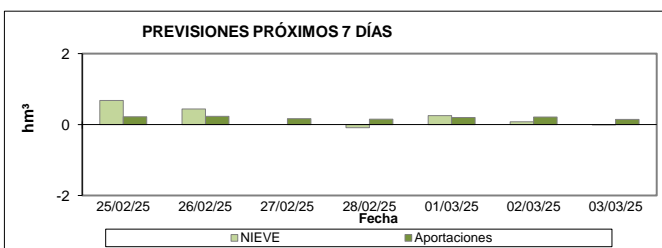
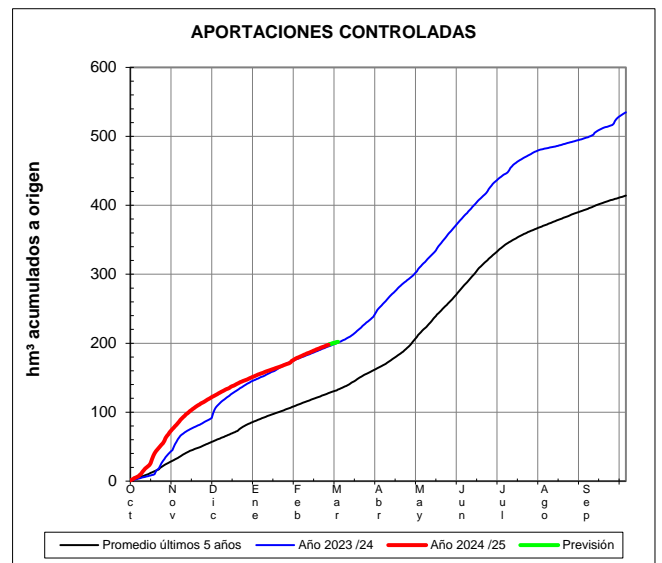
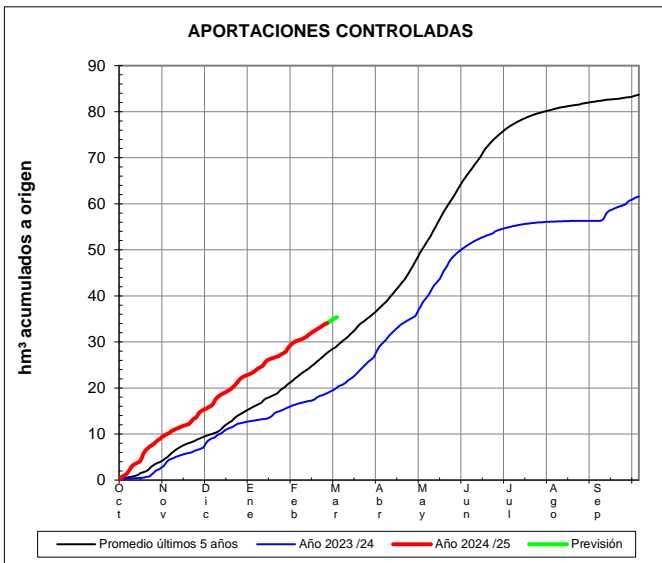
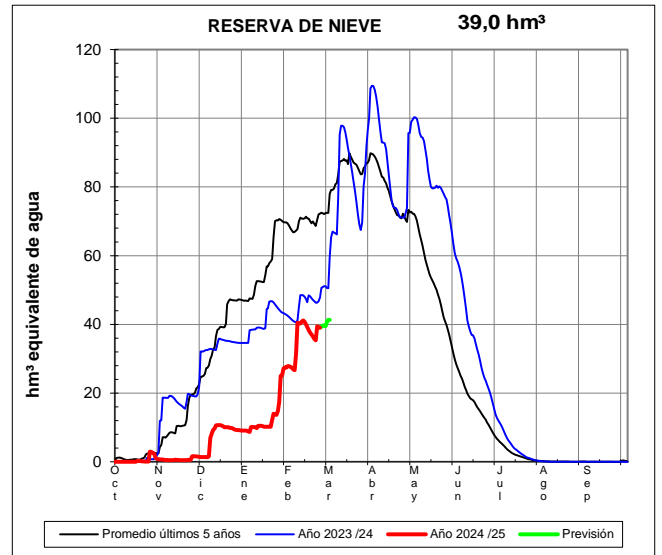
**EVOLUCIÓN DE LA RESERVA DE NIEVE Y DE LAS APORTACIONES EN LAS SUBCUENCAS NIVALES DE LAS VERTIENTES CANTÁBRICA Y PIRENAICA DE LA DEMARCACIÓN HIDROGRÁFICA DEL EBRO**

Fecha del informe: 24/02/2025

**GARONA EN TORÁN**



**NOGUERA RIBAGORZANA EN PONT DE SUERT**



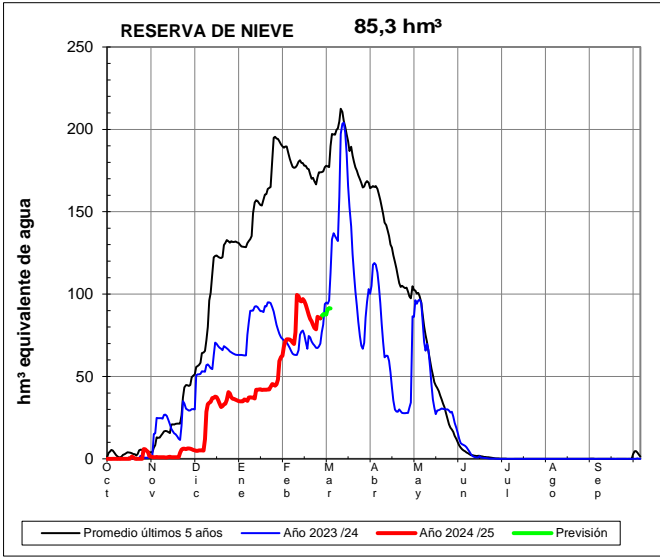




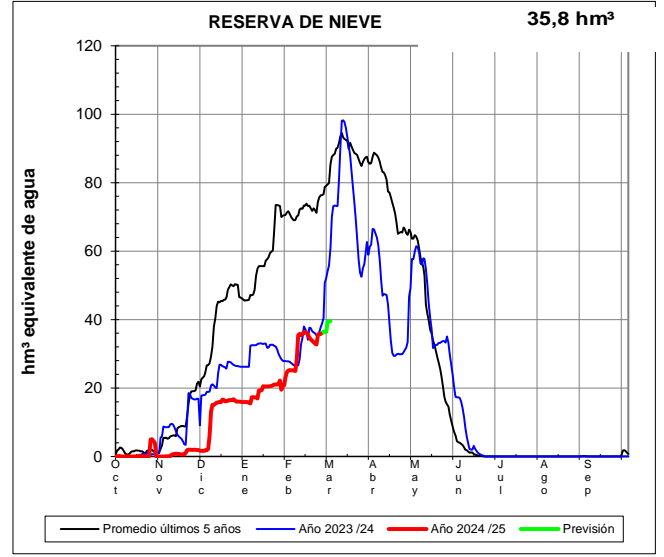
**EVOLUCIÓN DE LA RESERVA DE NIEVE Y DE LAS APORTACIONES EN LAS SUBCUENCAS NIVALES DE LAS VERTIENTES CANTÁBRICA Y PIRENAICA DE LA DEMARCACIÓN HIDROGRÁFICA DEL EBRO**

Fecha del informe: 24/02/2025

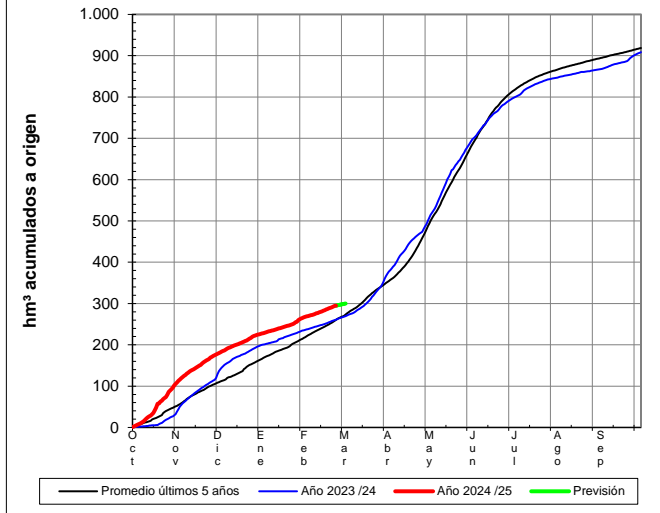
**NOGUERA PALLARESA EN E. DE TALARN**



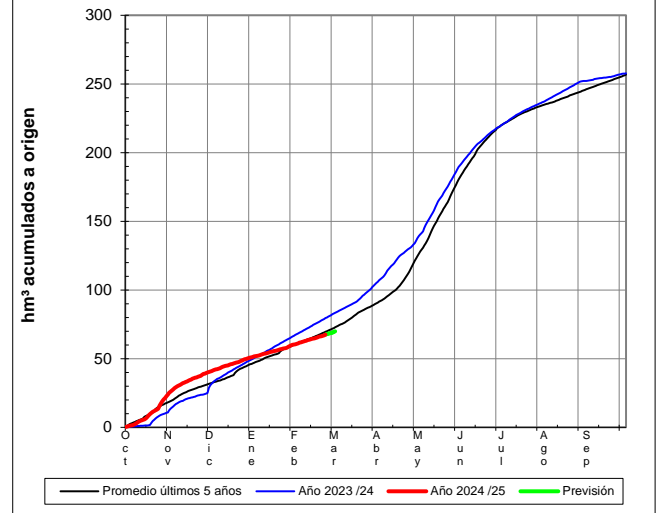
**VALIRA EN SEO D'URGEL**



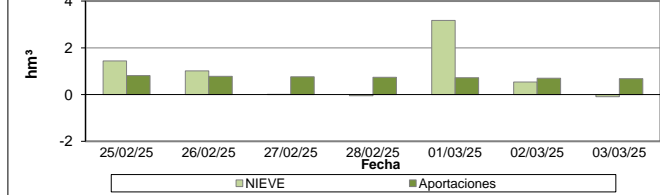
**APORTACIONES CONTROLADAS**



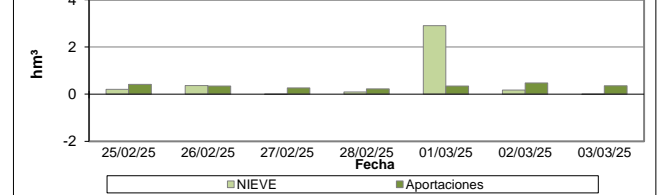
**APORTACIONES CONTROLADAS**



**PREVISIONES PRÓXIMOS 7 DÍAS**



**PREVISIONES PRÓXIMOS 7 DÍAS**



**EVOLUCIÓN DE LA RESERVA DE NIEVE Y DE LAS APORTACIONES EN LAS SUBCUENCAS NIVALES DE LAS VERTIENTES CANTÁBRICA Y PIRENAICA DE LA DEMARCACIÓN HIDROGRÁFICA DEL EBRO**

Fecha del informe: 24/02/2025

**SEGRE EN SEO D'URGEL**

