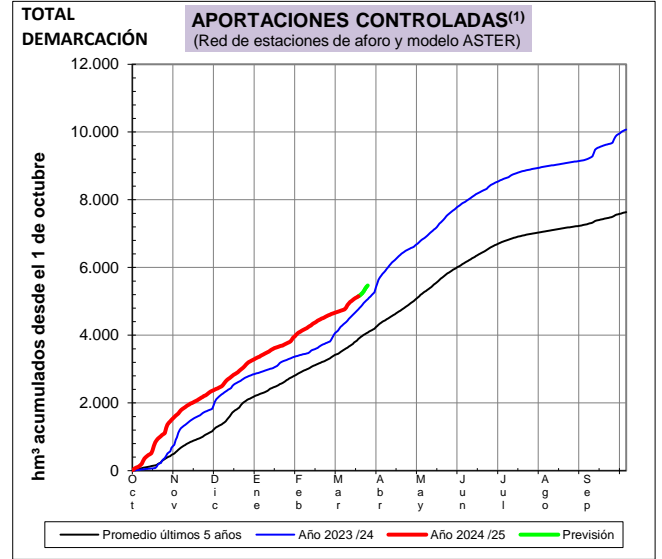
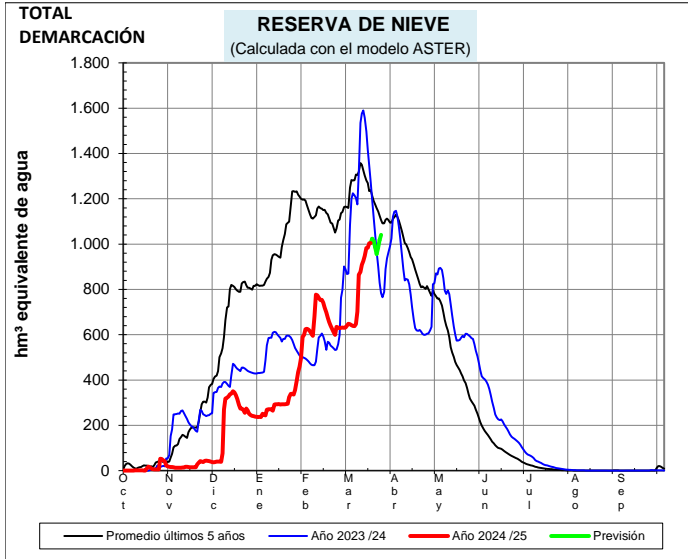


EVOLUCIÓN DE LA RESERVA DE NIEVE Y DE LAS APORTACIONES EN LAS SUBCUENCAS NIVALES DE LAS VERTIENTES CANTÁBRICA Y PIRENAICA DE LA DEMARCACIÓN HIDROGRÁFICA DEL EBRO

Fecha del informe: 17/03/2025

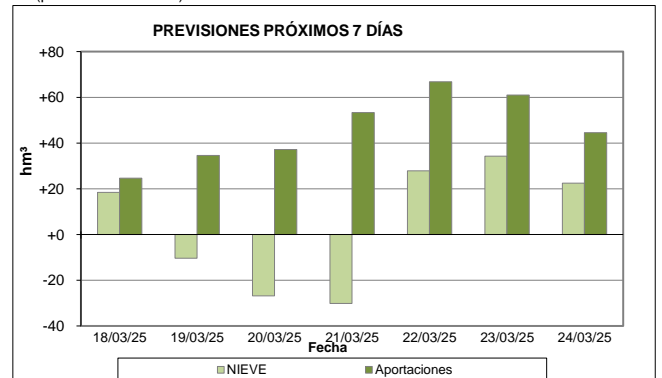
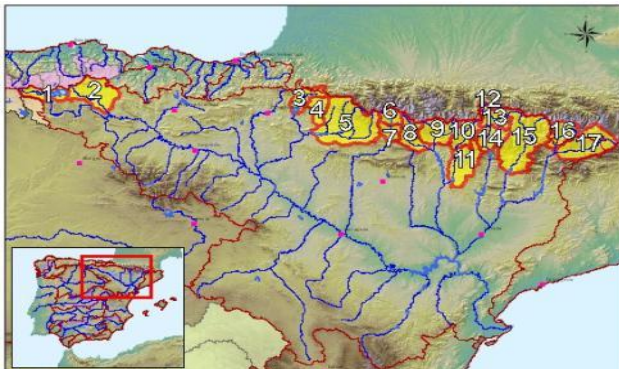


CUENCAS NIVALES			ESTADO A FECHA: 17/03/2025				⁽²⁾ VARIACIONES PREVISTAS A 7 DÍAS	
Nº	Pto. de control	RESERVA DE NIEVE		APORTACIONES ⁽¹⁾		NIEVE	APORTACIÓN	
		(hm³)	Comparativa ⁽³⁾	(hm³)	Comparativa ⁽³⁾	(hm³)	(hm³)	
1	Embalse del Ebro	1,4	Alta	161,3	Normal	+0,0	+5,7	
2	Nela en Trespaderne	0,7	Alta	328,5	Normal	-0,7	+5,4	
3	Iratí en Itoiz	0,4	Muy baja	369,8	Normal	-0,3	+10,2	
4	Salazar en Aspuz	0,1	Muy baja	158,1	Normal	+0,4	+8,2	
5	Aragón en E. de Yesa	68,0	Muy baja	751,5	Normal	-7,1	+61,7	
6	Gállego en E. de Búbal	79,7	Muy baja	237,0	Muy alta	+2,4	+13,5	
7	Gállego en Sabiñánigo	20,2	Muy baja	378,3	Alta	-0,4	+17,1	
8	Ara en Boltaña	70,1	Normal	297,5	Muy alta	+3,9	+29,4	
9	Cinca en Escalona	134,6	Alta	621,8	Máxima 5 años	+3,7	+32,0	
10	Ésera en Campo	134,0	Alta	306,2	Máxima 5 años	+8,1	+17,1	
11	Ésera en Emb. Barasona	26,0	Alta	392,1	Muy alta	-3,9	+22,6	
12	Garona en Bossòst	81,6	Normal	140,9	Alta	+6,4	+8,0	
13	Garona en Torán	10,5	Baja	37,7	Alta	+0,7	+1,9	
14	N. Ribagorzana Pont de Suert	74,4	Alta	218,4	Alta	+9,9	+13,7	
15	Pallaresa en E. de Talárn	165,0	Normal	346,2	Alta	+9,0	+41,4	
16	Valira en Seo D'Urgel	70,7	Normal	75,0	Normal	+0,5	+7,9	
17	Segre en Seo D'Urgel	67,8	Normal	157,9	Alta	+2,8	+26,1	
TOTALES	Total cuenca del Ebro (Pirineo + C. Cantábrica):	913,0	Normal	4.799,6	Alta	+28,4	+312,1	
	Total cuenca del Garona (hasta frontera Francia):	92,1	Baja	178,6	Alta	+7,1	+9,9	
	Total Demarcación (Cuenca del Ebro + Garona):	1.005,1	Normal	4.978,2	Alta	+35,6	+322,0	
Agrupado por ríos	Cabecera del Ebro y Nela (1+2):	2,0	Alta	489,7	Normal	-0,6	+11,1	
	Aragón, Iratí y Salazar (3+4+5):	68,4	Muy baja	1.279,4	Normal	-7,0	+80,1	
	Gállego (6+7)	99,9	Muy baja	615,3	Alta	+2,1	+30,6	
	Ara, Cinca y Ésera (8+9+10+11):	364,8	Alta	1.617,7	Muy alta	+11,9	+101,1	
	Garona hasta frontera con Francia (12+13):	92,1	Baja	178,6	Alta	+7,1	+9,9	
	N. Ribagorzana hasta Pont de Suert (14):	74,4	Alta	218,4	Alta	+9,9	+13,7	
	N. Pallaresa hasta E. de Talárn (15):	165,0	Normal	346,2	Alta	+9,0	+41,4	
	Segre aguas abajo de Seo D'Urgel (16+17):	138,5	Normal	232,9	Normal	+3,3	+34,0	

(1) Las Aportaciones son el volumen total de agua que ha llegado a los embalses o puntos de cierre de las cuencas nivales desde el inicio del año hidrológico (1 de octubre)

(2) Obtenida a partir de las previsiones HRES.IFS (ECMWF)

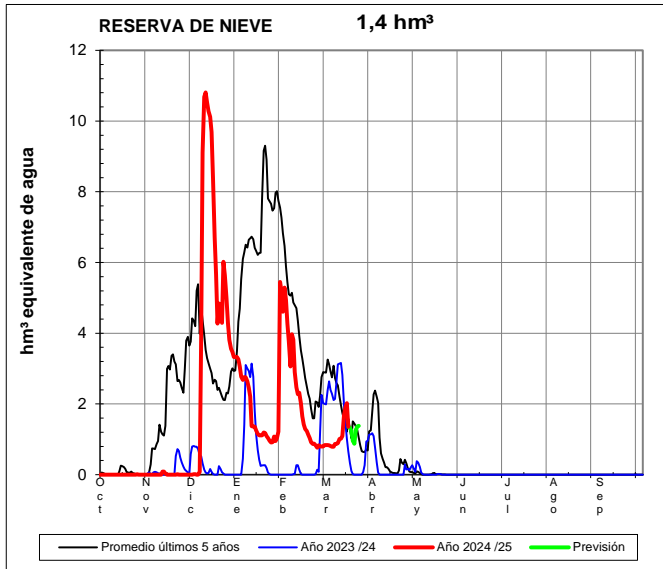
(3) Valoración del dato actual respecto de las mismas fechas de los 5 años anteriores (percentil estadístico)



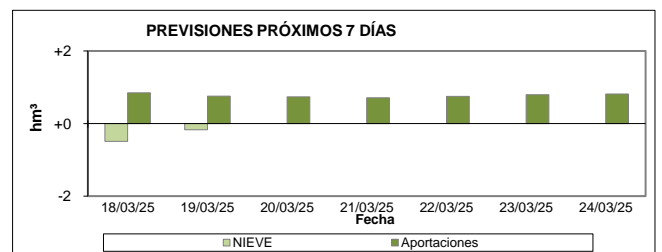
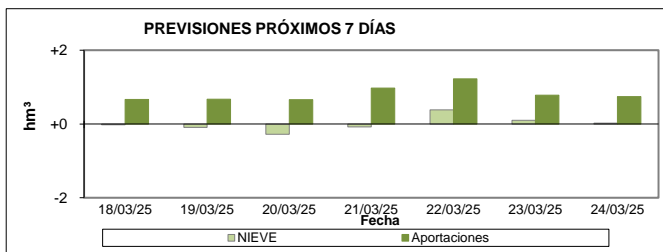
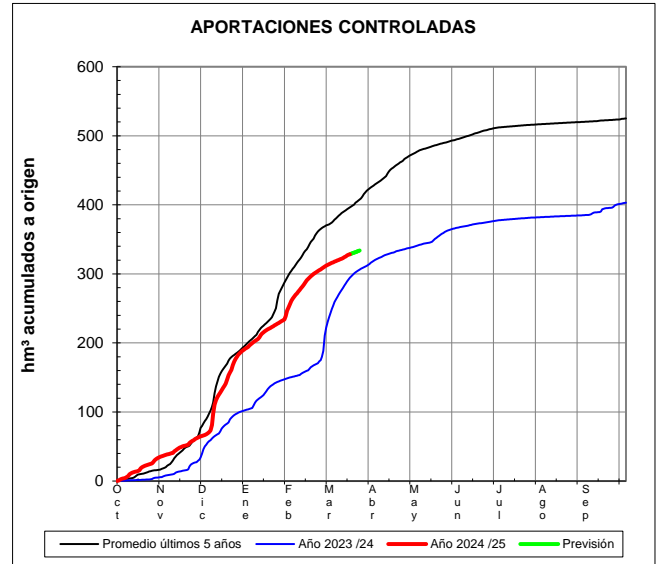
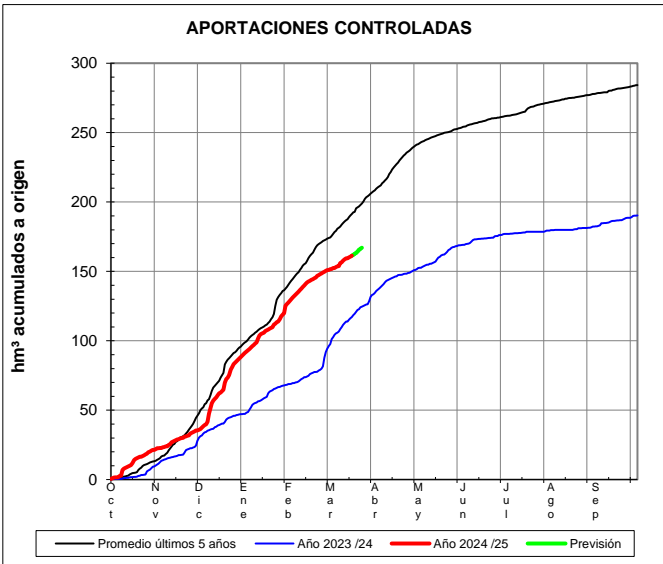
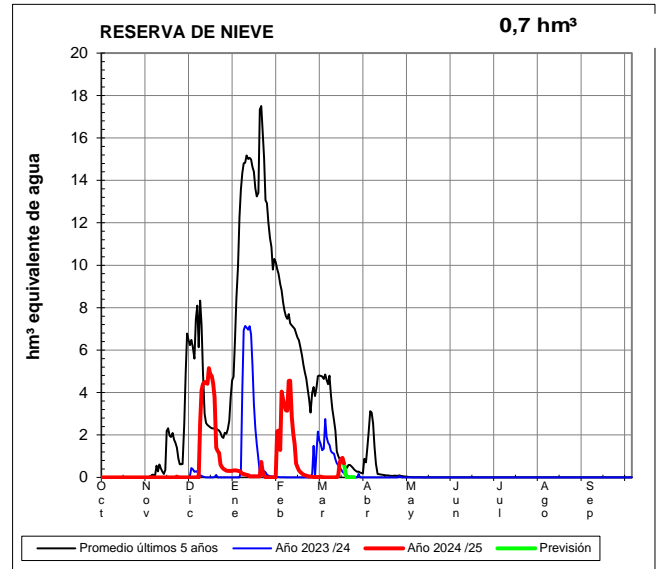
EVOLUCIÓN DE LA RESERVA DE NIEVE Y DE LAS APORTACIONES EN LAS SUBCUENCAS NIVALES DE LAS VERTIENTES CANTÁBRICA Y PIRENAICA DE LA DEMARCACIÓN HIDROGRÁFICA DEL EBRO

Fecha del informe: 17/03/2025

EBRO EN E. DEL EBRO



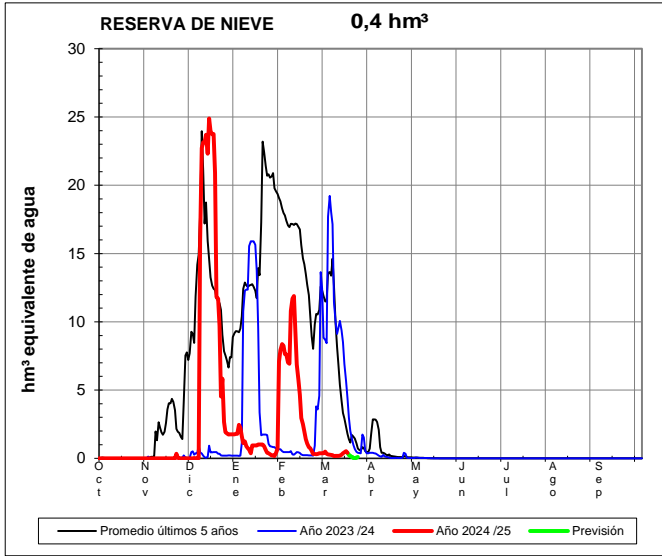
NELA EN TRASPADERNE



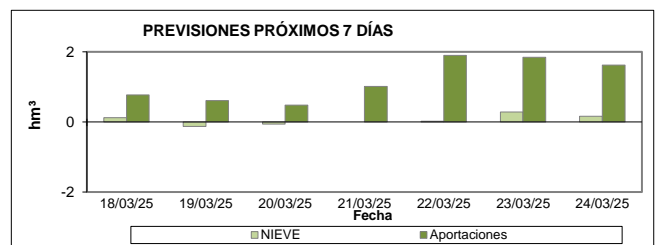
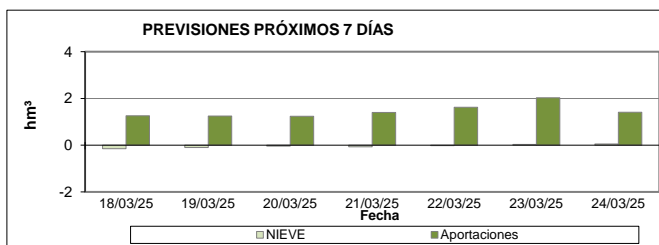
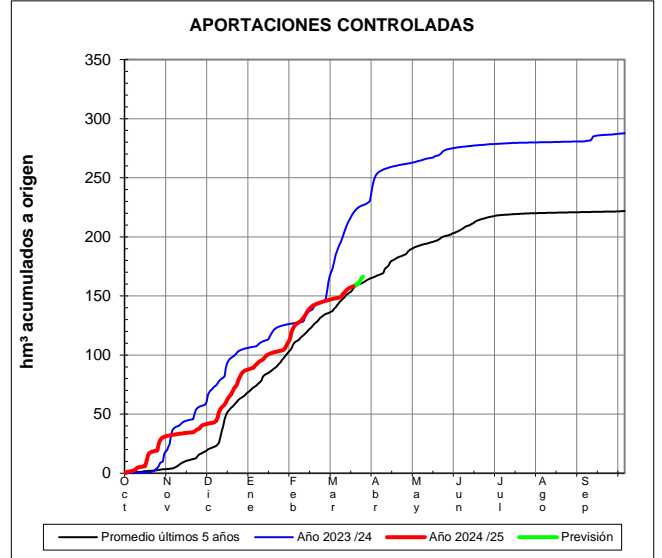
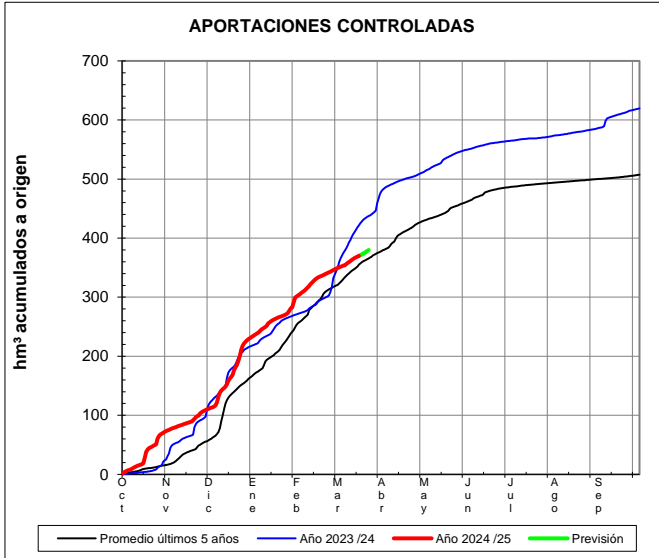
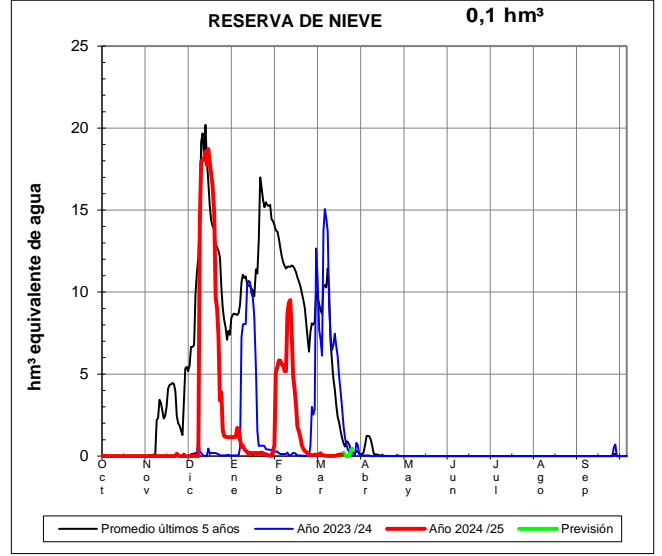
EVOLUCIÓN DE LA RESERVA DE NIEVE Y DE LAS APORTACIONES EN LAS SUBCUENCAS NIVALES DE LAS VERTIENTES CANTÁBRICA Y PIRENAICA DE LA DEMARCACIÓN HIDROGRÁFICA DEL EBRO

Fecha del informe: 17/03/2025

IRATI EN ITOIZ



SALAZAR EN ASPURZ

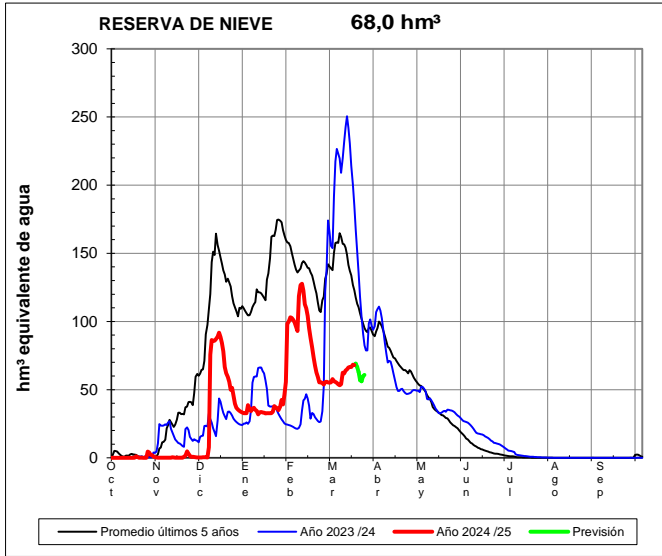




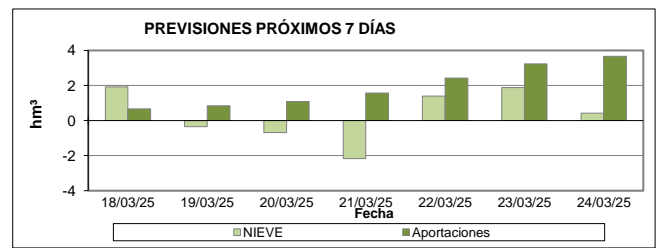
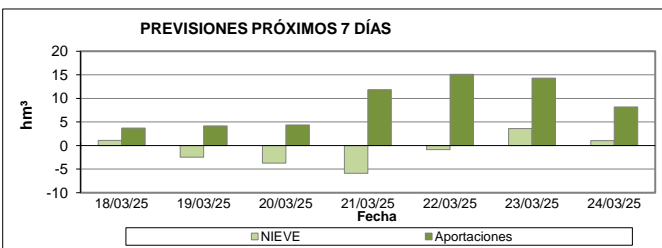
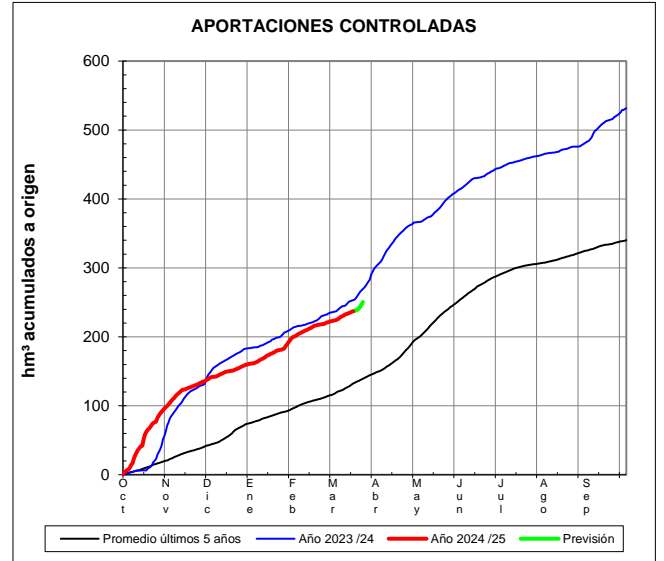
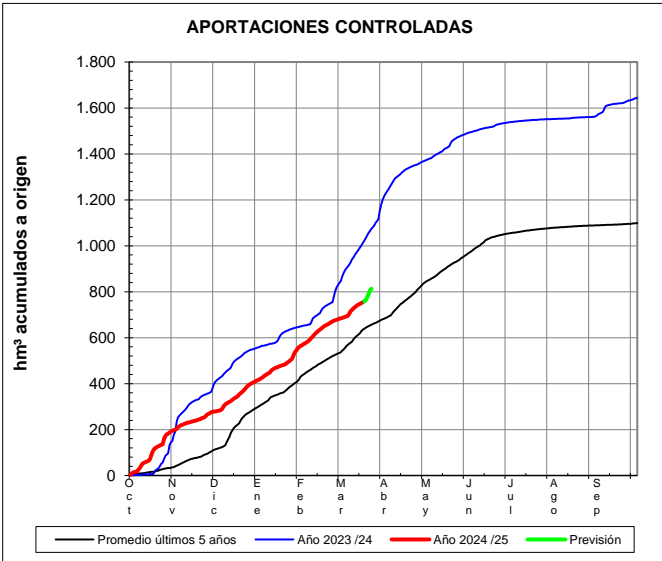
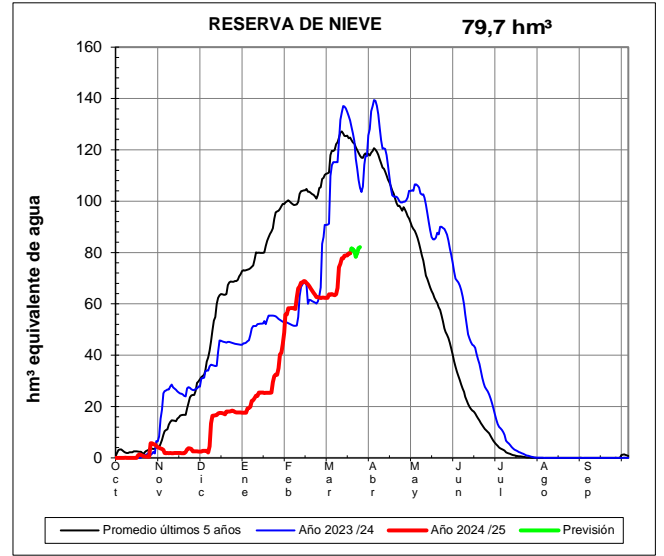
EVOLUCIÓN DE LA RESERVA DE NIEVE Y DE LAS APORTACIONES EN LAS SUBCUENCAS NIVALES DE LAS VERTIENTES CANTÁBRICA Y PIRENAICA DE LA DEMARCACIÓN HIDROGRÁFICA DEL EBRO

Fecha del informe: 17/03/2025

ARAGÓN EN E. DE YESA



GÁLLEGO EN E. DE BÚBAL

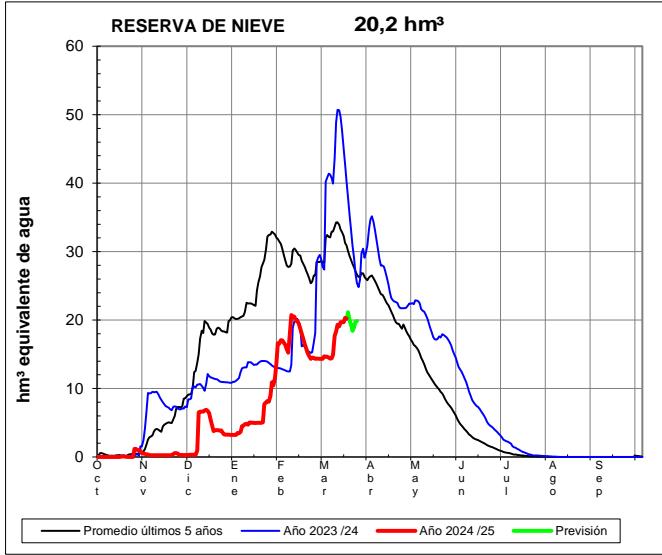




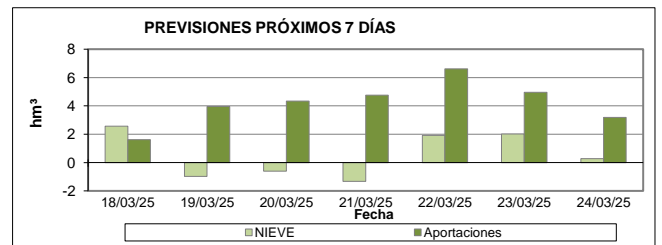
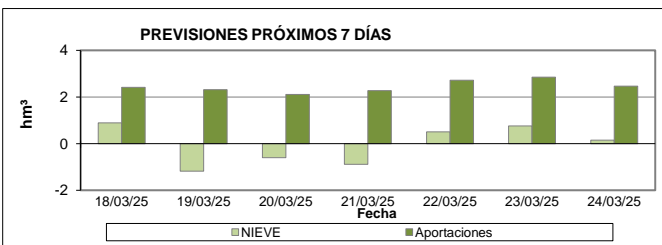
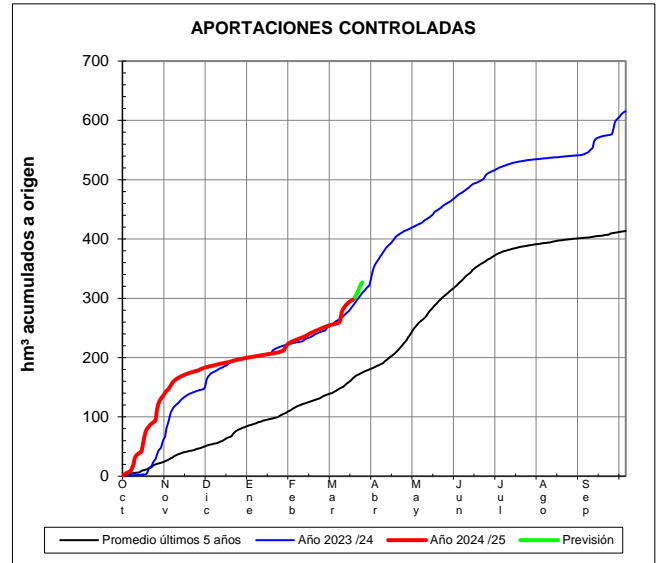
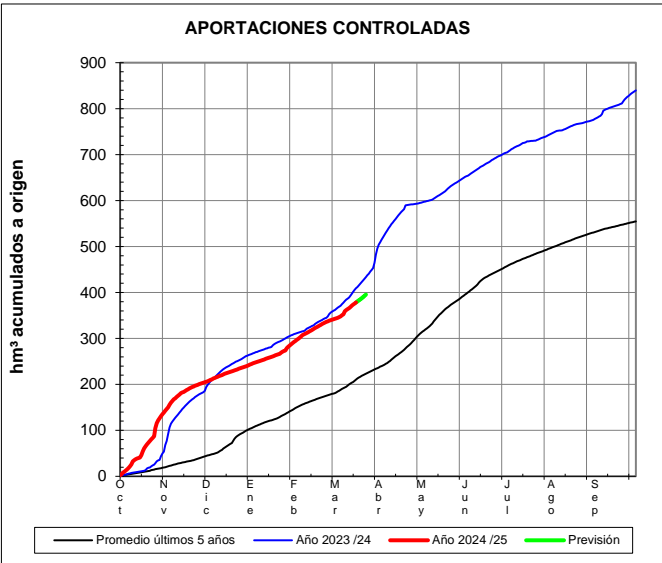
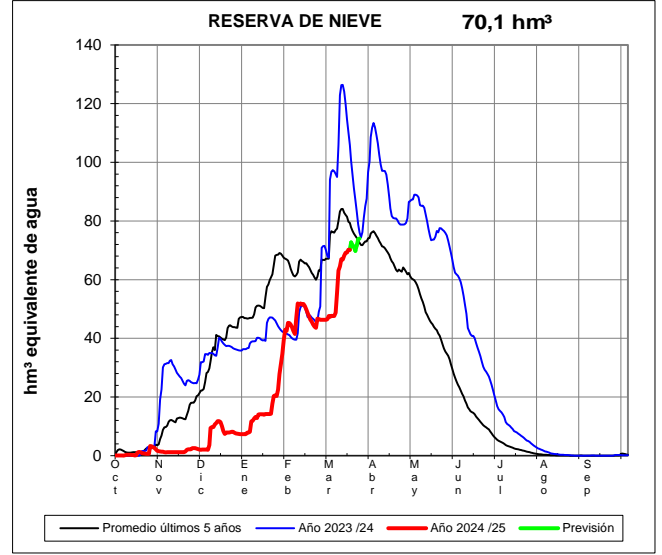
EVOLUCIÓN DE LA RESERVA DE NIEVE Y DE LAS APORTACIONES EN LAS SUBCUENCAS NIVALES DE LAS VERTIENTES CANTÁBRICA Y PIRENAICA DE LA DEMARCACIÓN HIDROGRÁFICA DEL EBRO

Fecha del informe: 17/03/2025

GÁLLEGO EN SABIÑÁNIGO



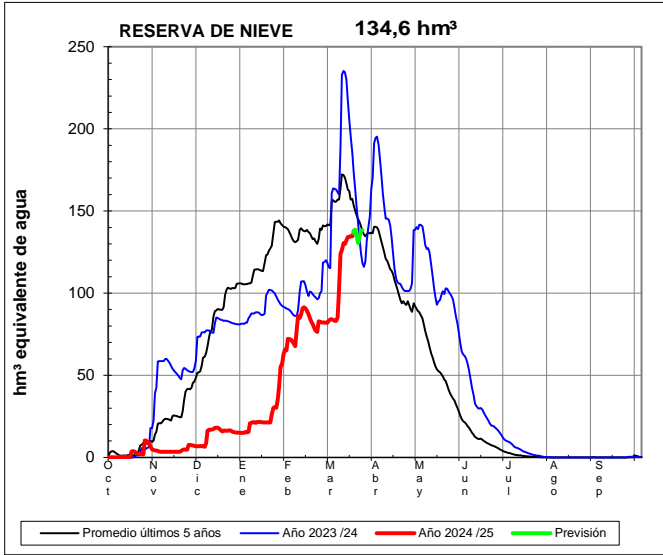
ARA EN BOLTAÑA



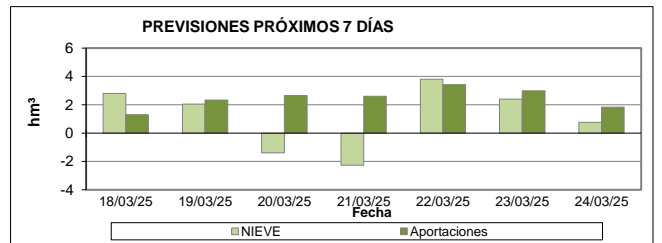
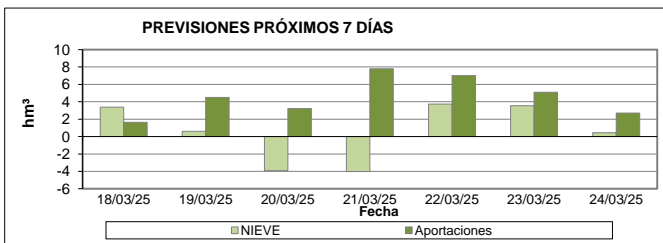
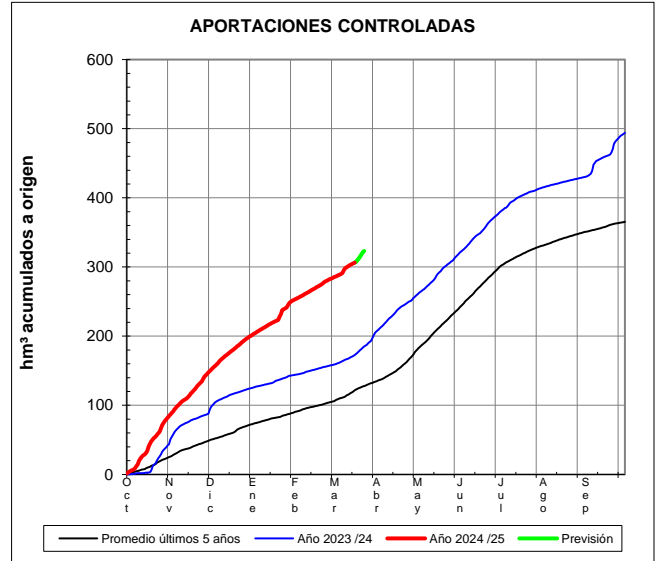
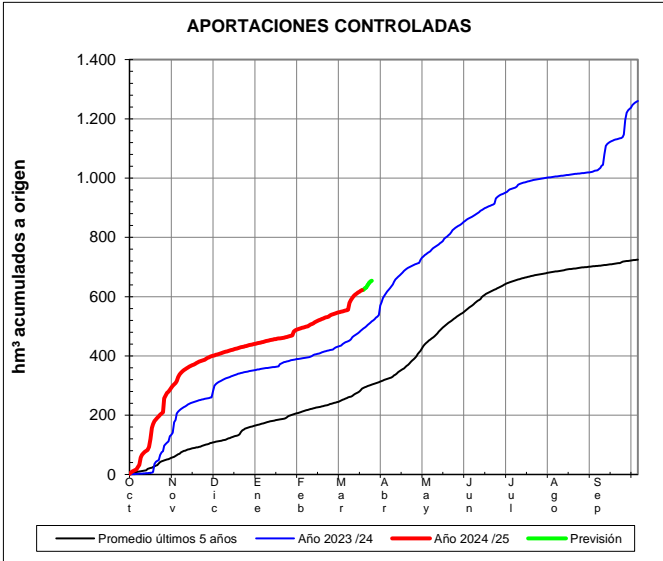
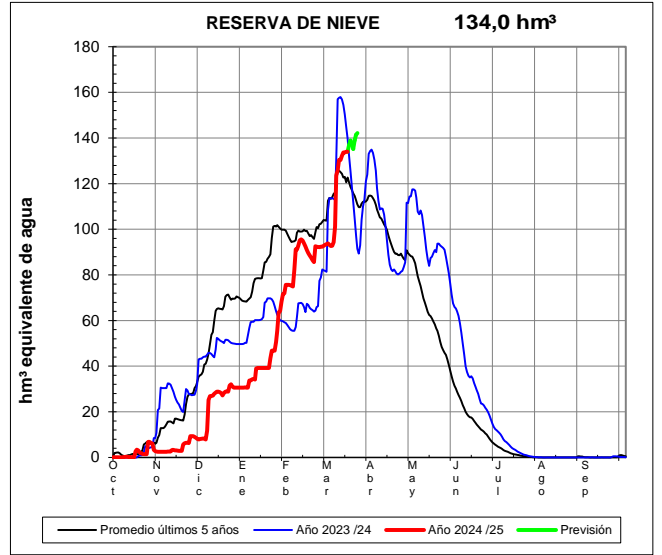
EVOLUCIÓN DE LA RESERVA DE NIEVE Y DE LAS APORTACIONES EN LAS SUBCUENCAS NIVALES DE LAS VERTIENTES CANTÁBRICA Y PIRENAICA DE LA DEMARCACIÓN HIDROGRÁFICA DEL EBRO

Fecha del informe: 17/03/2025

CINCA EN E. DE ESCALONA



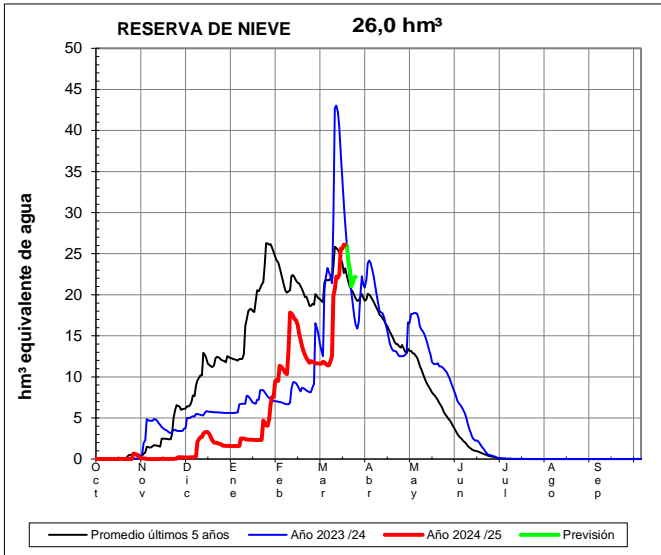
ÉSERA EN CAMPO



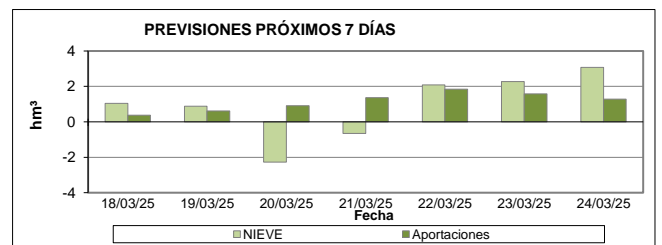
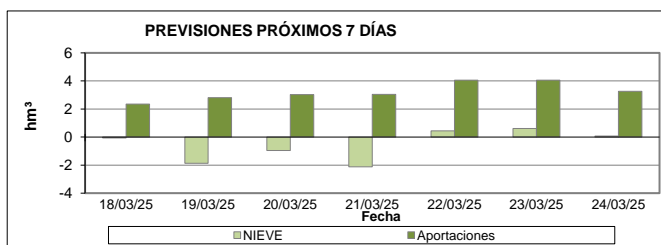
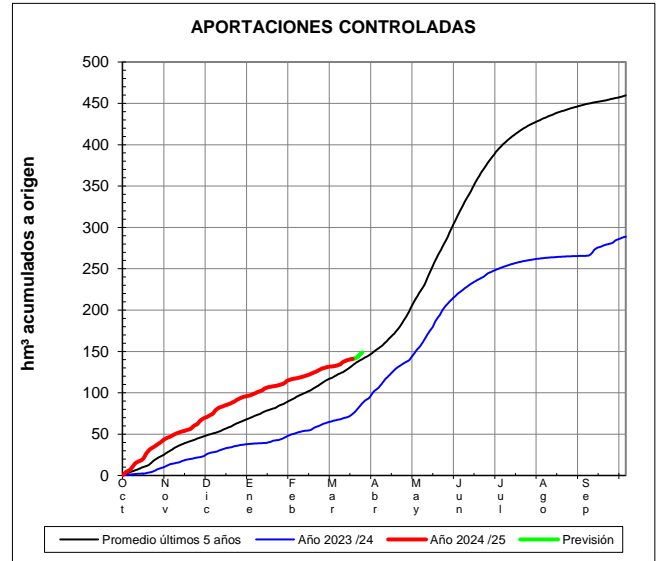
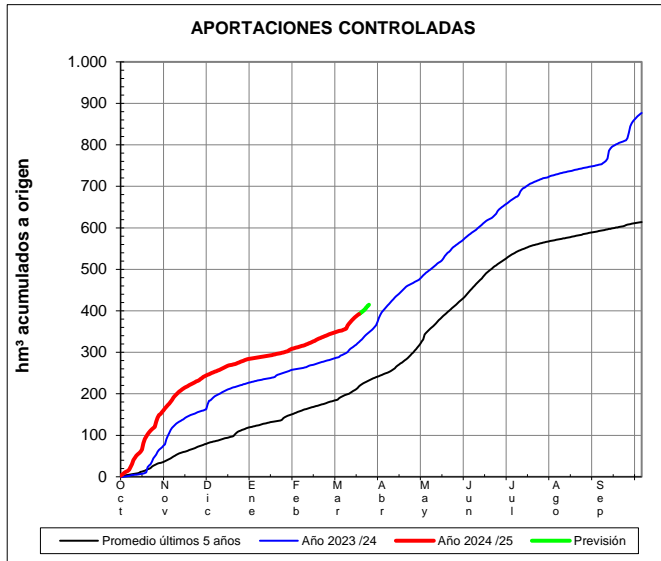
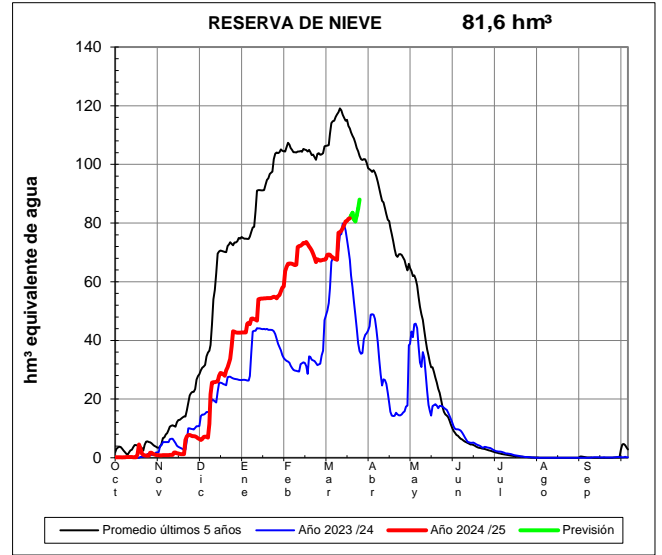
EVOLUCIÓN DE LA RESERVA DE NIEVE Y DE LAS APORTACIONES EN LAS SUBCUENCAS NIVALES DE LAS VERTIENTES CANTÁBRICA Y PIRENAICA DE LA DEMARCACIÓN HIDROGRÁFICA DEL EBRO

Fecha del informe: 17/03/2025

ÉSERA EN E. DE BARASONA



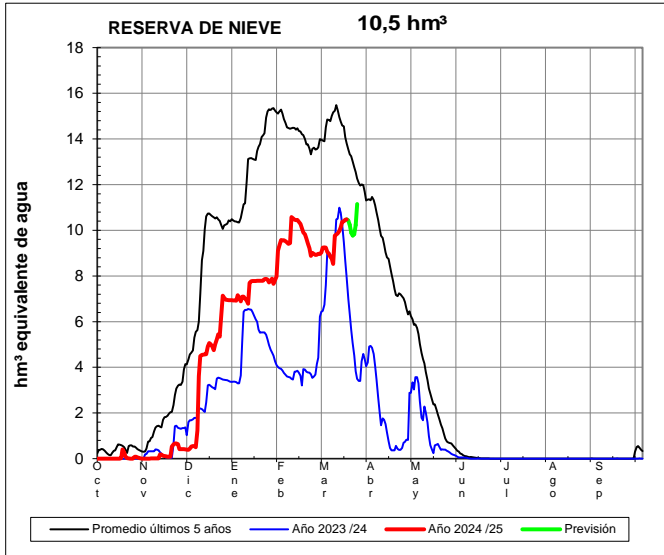
GARONA EN BOSSOST



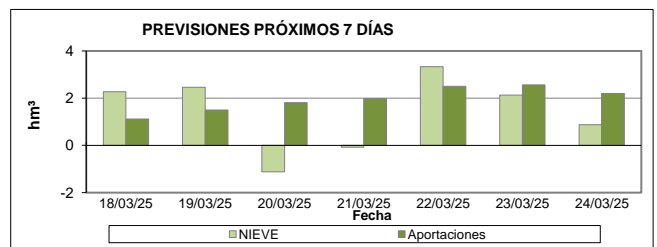
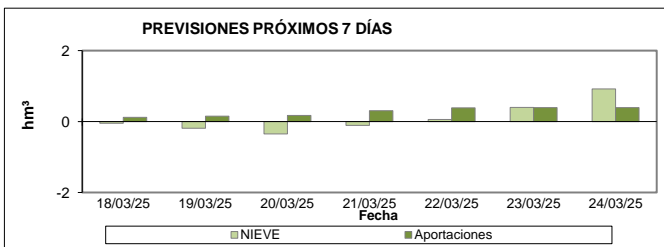
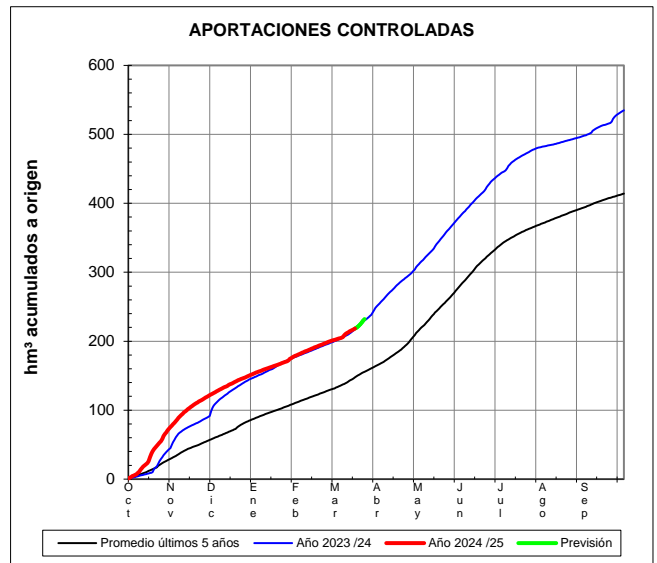
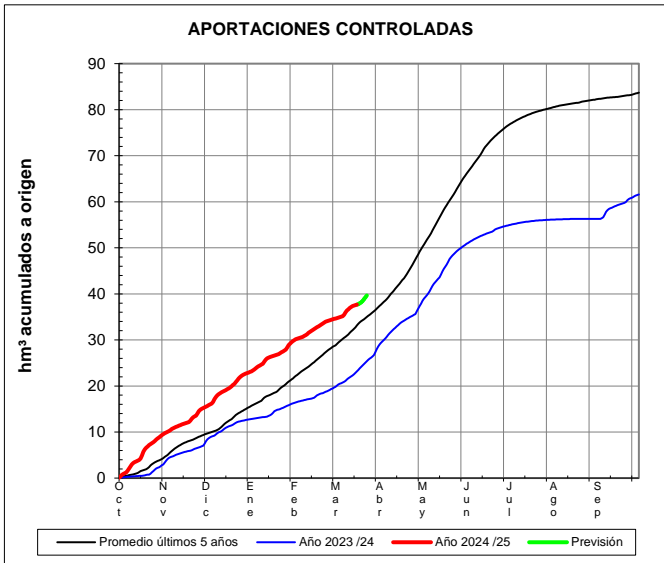
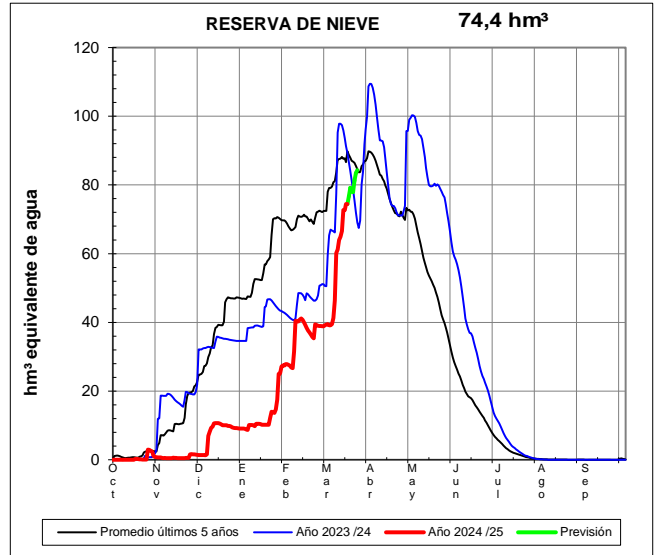
EVOLUCIÓN DE LA RESERVA DE NIEVE Y DE LAS APORTACIONES EN LAS SUBCUENCAS NIVALES DE LAS VERTIENTES CANTÁBRICA Y PIRENAICA DE LA DEMARCACIÓN HIDROGRÁFICA DEL EBRO

Fecha del informe: 17/03/2025

GARONA EN TORÁN



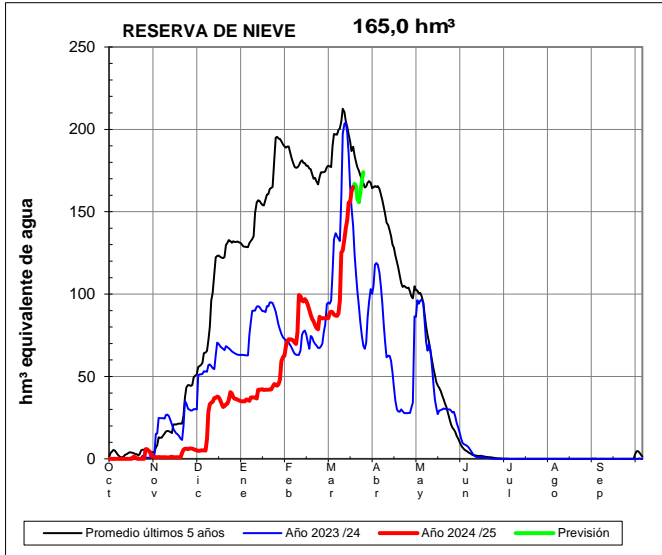
NOGUERA RIBAGORZANA EN PONT DE SUERT



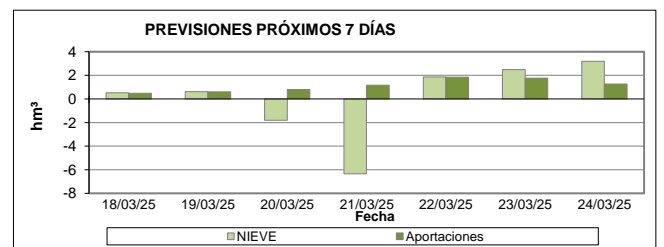
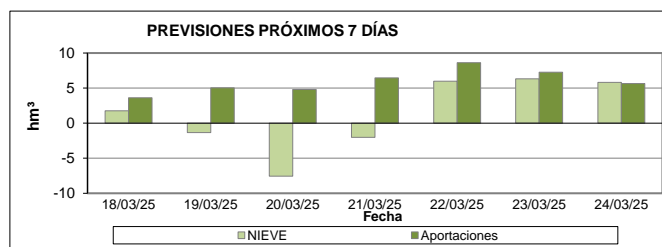
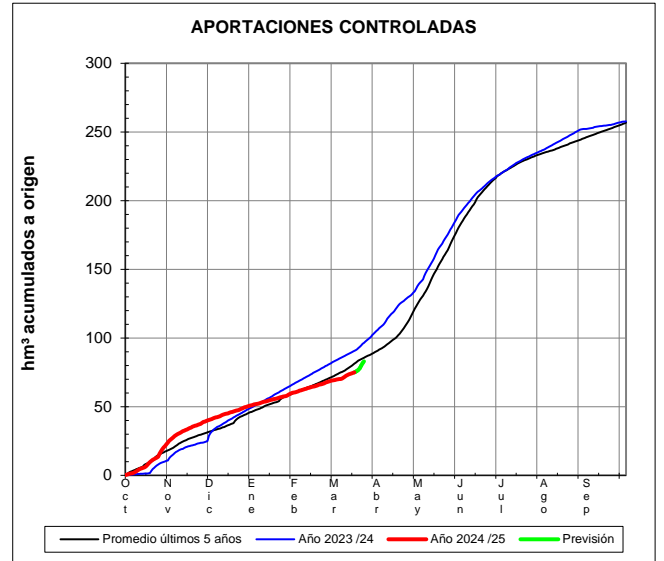
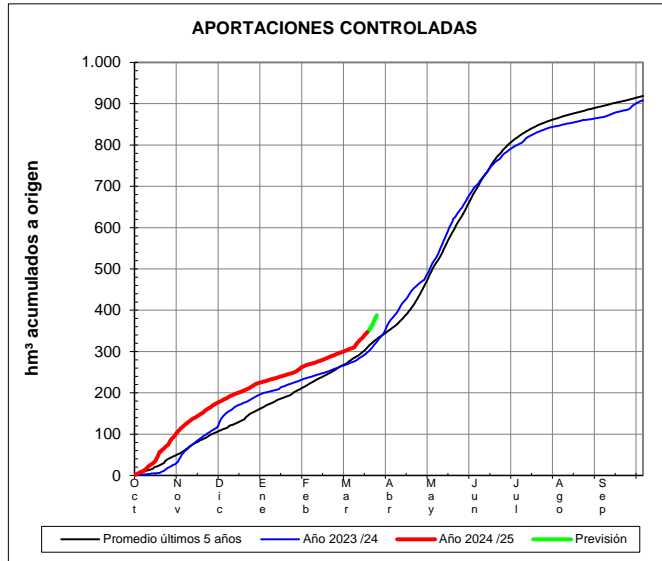
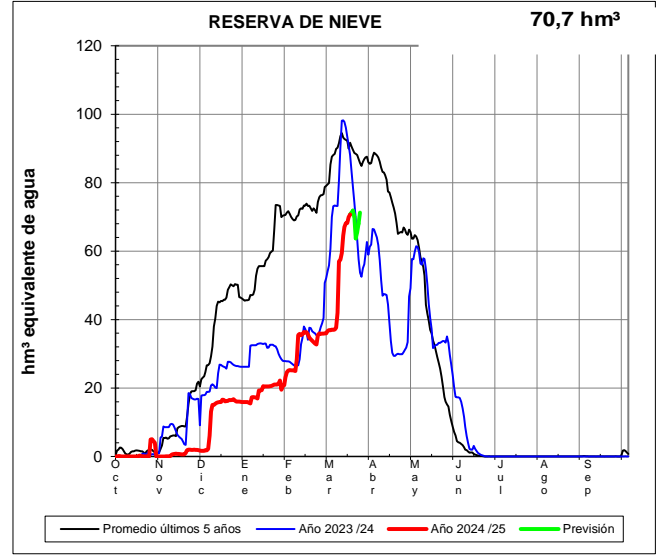
EVOLUCIÓN DE LA RESERVA DE NIEVE Y DE LAS APORTACIONES EN LAS SUBCUENCAS NIVALES DE LAS VERTIENTES CANTÁBRICA Y PIRENAICA DE LA DEMARCACIÓN HIDROGRÁFICA DEL EBRO

Fecha del informe: 17/03/2025

NOGUERA PALLARESA EN E. DE TALARN



VALIRA EN SEO D'URGEL



EVOLUCIÓN DE LA RESERVA DE NIEVE Y DE LAS APORTACIONES EN LAS SUBCUENCAS NIVALES DE LAS VERTIENTES CANTÁBRICA Y PIRENAICA DE LA DEMARCACIÓN HIDROGRÁFICA DEL EBRO

Fecha del informe: 17/03/2025

SEGRE EN SEO D'URGEL

