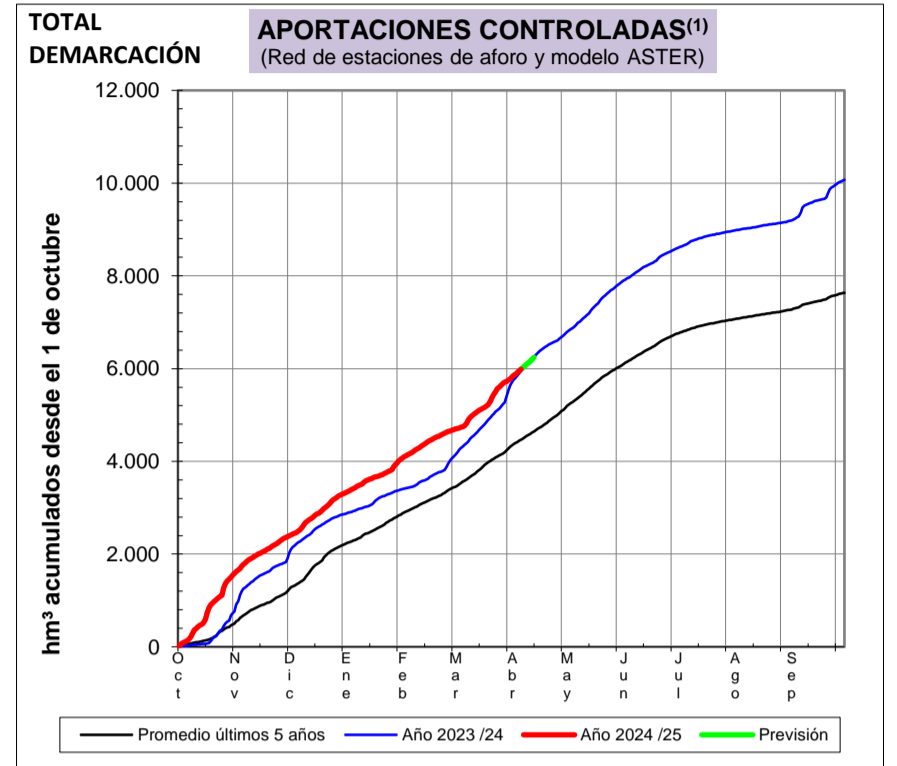
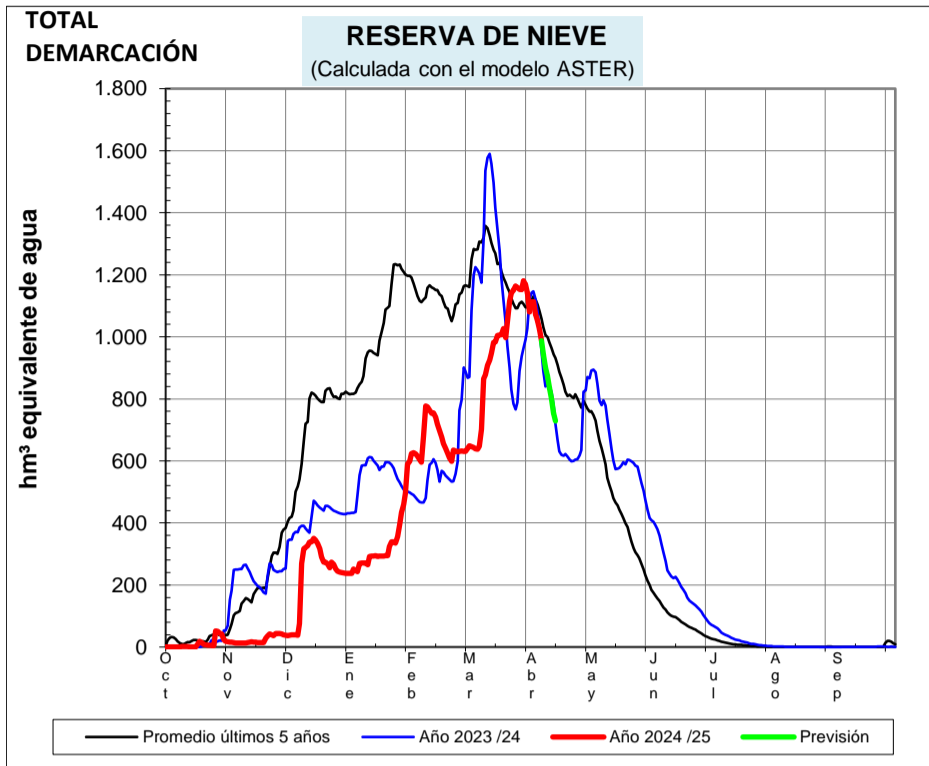


EVOLUCIÓN DE LA RESERVA DE NIEVE Y DE LAS APORTACIONES EN LAS SUBCUENCAS NIVALES DE LAS VERTIENTES CANTÁBRICA Y PIRENAICA DE LA DEMARCACIÓN HIDROGRÁFICA DEL EBRO

Fecha del informe: 07/04/2025

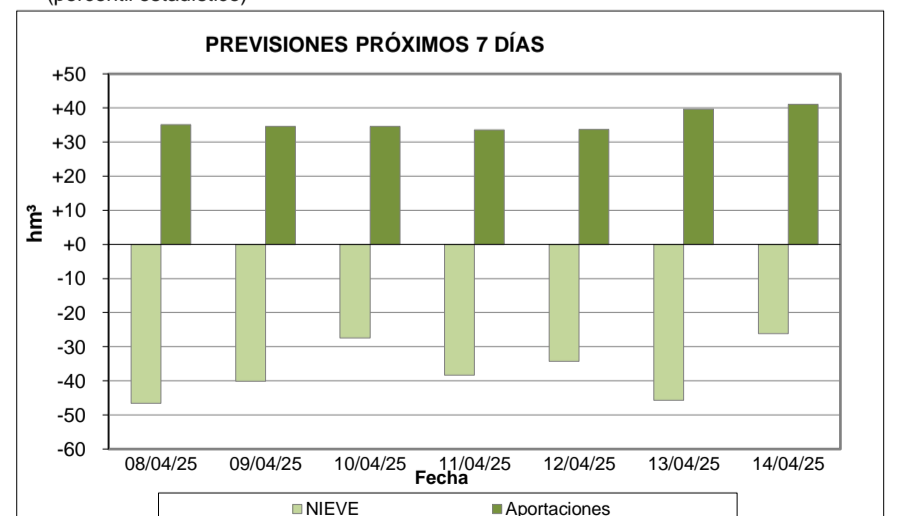
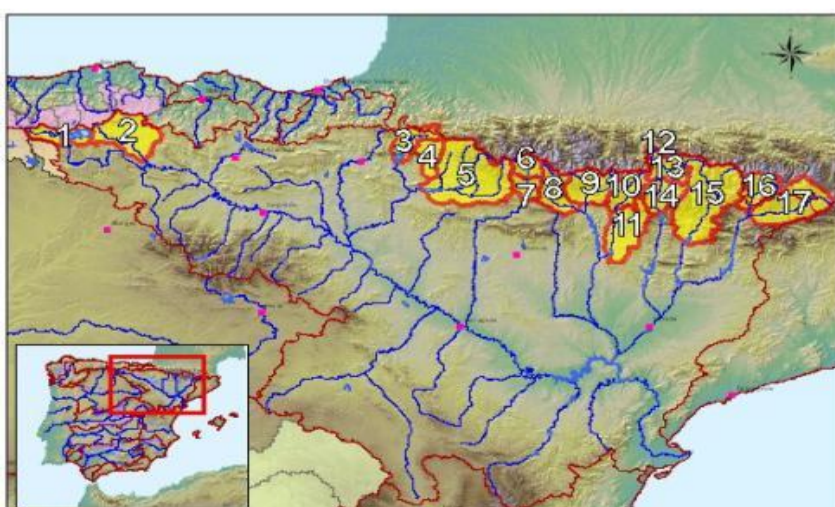


CUENCAS NIVALES			ESTADO A FECHA: 07/04/2025				<sup>(2)</sup> VARIACIONES PREVISTAS A 7 DÍAS	
Nº	Pto. de control	RESERVA DE NIEVE		APORTACIONES <sup>(1)</sup>		NIEVE	APORTACIÓN	
		(hm³)	Comparativa <sup>(3)</sup>	(hm³)	Comparativa <sup>(3)</sup>	(hm³)	(hm³)	
1	Embalse del Ebro	0,5	Alta	192,0	Alta	-0,5	+4,4	
2	Nela en Trespaderne	0,0	Normal	381,5	Normal	+0,0	+7,9	
3	Irati en Itoiz	0,0	Muy baja	398,3	Normal	-0,0	+7,0	
4	Salazar en Aspuz	0,0	Normal	172,8	Normal	+0,0	+3,7	
5	Aragón en E. de Yesa	52,3	Muy baja	857,0	Alta	-23,8	+35,9	
6	Gállego en E. de Búbal	80,5	Baja	260,1	Muy alta	-14,8	+12,2	
7	Gállego en Sabiñánigo	16,8	Baja	427,1	Alta	-3,9	+10,5	
8	Ara en Boltaña	76,8	Alta	350,0	Muy alta	-12,3	+16,3	
9	Cinca en Escalona	132,7	Alta	739,9	Máxima 5 años	-36,8	+31,6	
10	Ésera en Campo	147,6	Muy alta	344,7	Máxima 5 años	-26,3	+16,1	
11	Ésera en Emb. Barasona	23,1	Alta	485,0	Máxima 5 años	-6,4	+15,2	
12	Garona en Bossòst	76,0	Normal	168,4	Alta	-22,9	+13,8	
13	Garona en Torán	8,3	Normal	45,9	Alta	-2,3	+2,3	
14	N. Ribagorzana Pont de Suert	97,0	Alta	254,2	Alta	-11,9	+11,2	
15	Pallaresa en E. de Talárn	152,6	Alta	447,4	Muy alta	-52,4	+37,9	
16	Valira en Seo D'Urgel	67,6	Normal	92,0	Normal	-22,5	+10,7	
17	Segre en Seo D'Urgel	55,4	Alta	204,9	Alta	-22,0	+15,6	
<b>TOTALES</b>	<b>Total cuenca del Ebro (Pirineo + C. Cantábrica):</b>	<b>902,9</b>	<b>Normal</b>	<b>5.606,9</b>	<b>Alta</b>	<b>-233,5</b>	<b>+236,1</b>	
	<b>Total cuenca del Garona (hasta frontera Francia):</b>	<b>84,3</b>	<b>Normal</b>	<b>214,3</b>	<b>Alta</b>	<b>-25,2</b>	<b>+16,2</b>	
	<b>Total Demarcación (Cuenca del Ebro + Garona):</b>	<b>987,2</b>	<b>Normal</b>	<b>5.821,2</b>	<b>Alta</b>	<b>-258,7</b>	<b>+252,3</b>	
<b>Agrupado por ríos</b>	<b>Cabecera del Ebro y Nela (1+2):</b>	0,5	Normal	573,4	Normal	-0,5	+12,3	
	<b>Aragón, Irati y Salazar (3+4+5):</b>	52,3	Baja	1.428,1	Normal	-23,8	+46,5	
	<b>Gállego (6+7)</b>	97,3	Baja	687,2	Alta	-18,6	+22,8	
	<b>Ara, Cinca y Ésera (8+9+10+11):</b>	380,2	Alta	1.919,7	Muy alta	-81,7	+79,1	
	<b>Garona hasta frontera con Francia (12+13):</b>	84,3	Normal	214,3	Alta	-25,2	+16,2	
	<b>N. Ribagorzana hasta Pont de Suert (14):</b>	97,0	Alta	254,2	Alta	-11,9	+11,2	
	<b>N. Pallaresa hasta E. de Talárn (15):</b>	152,6	Alta	447,4	Muy alta	-52,4	+37,9	
	<b>Segre aguas abajo de Seo D'Urgel (16+17):</b>	123,0	Alta	296,9	Alta	-44,5	+26,3	

(1) Las Aportaciones son el volumen total de agua que ha llegado a los embalses o puntos de cierre de las cuencas nivales desde el inicio del año hidrológico (1 de octubre)

(2) Obtenida a partir de las previsiones HRES.IFS (ECMWF)

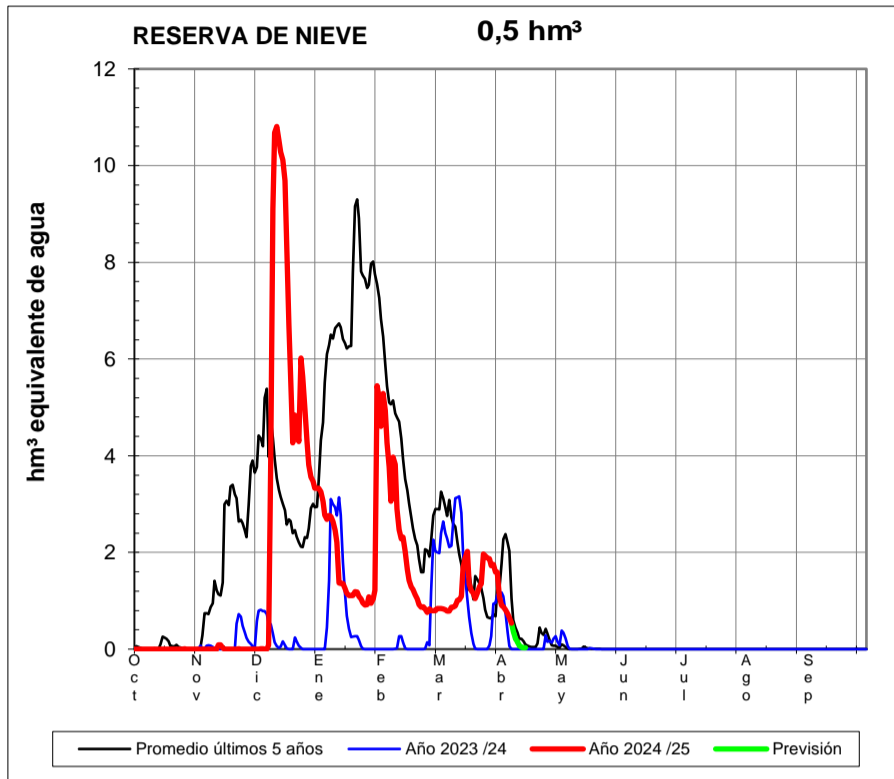
(3) Valoración del dato actual respecto de las mismas fechas de los 5 años anteriores (percentil estadístico)



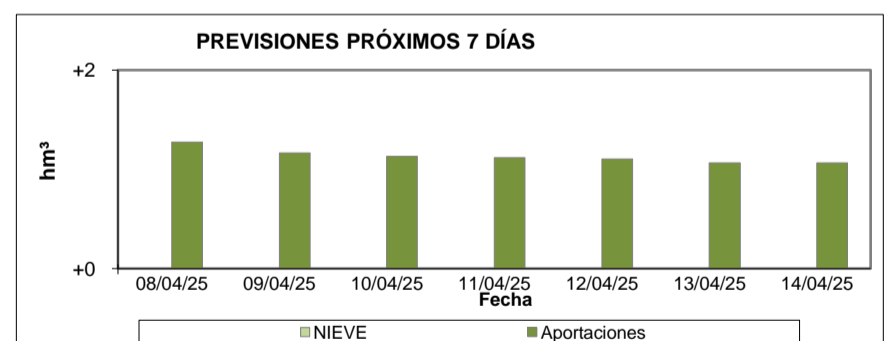
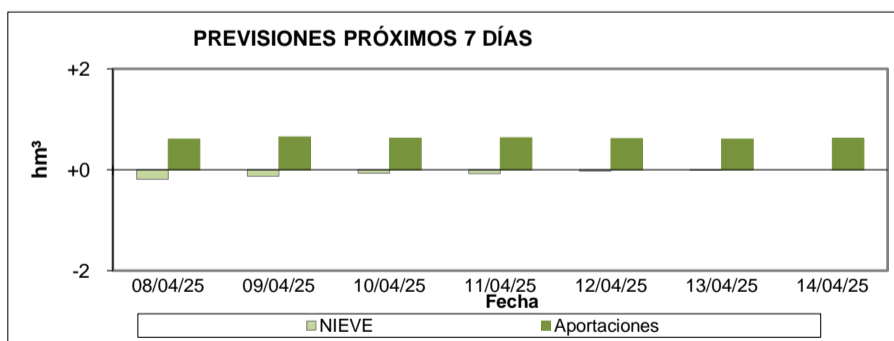
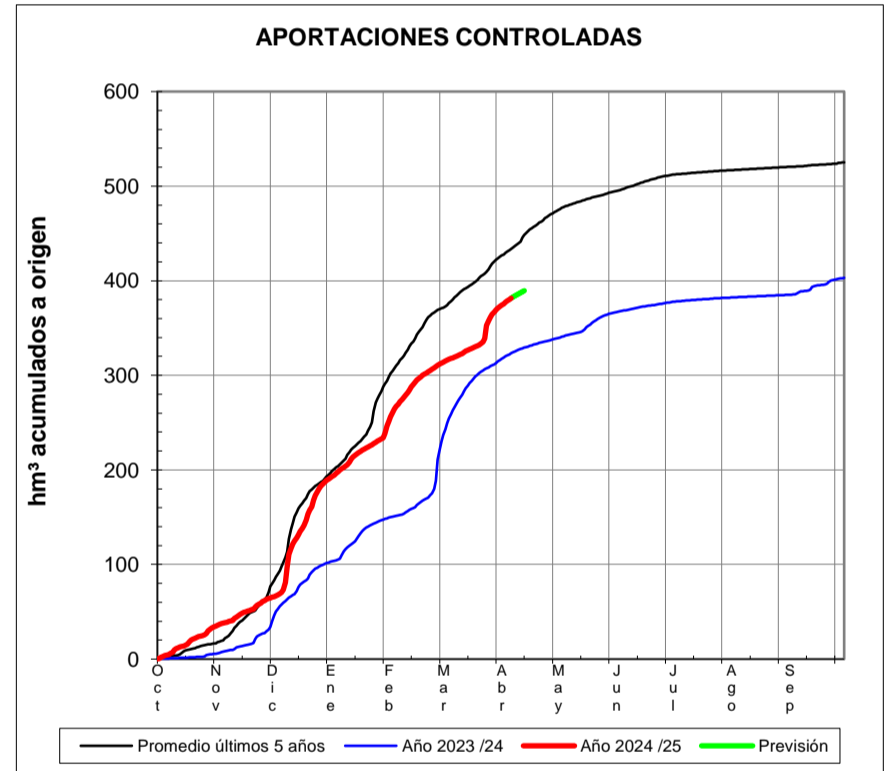
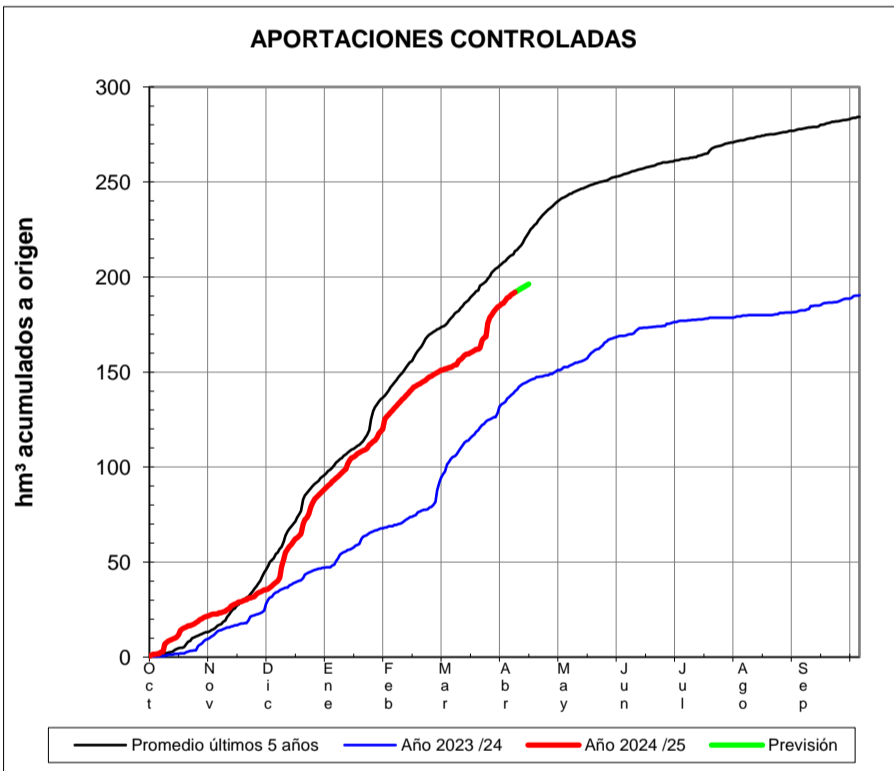
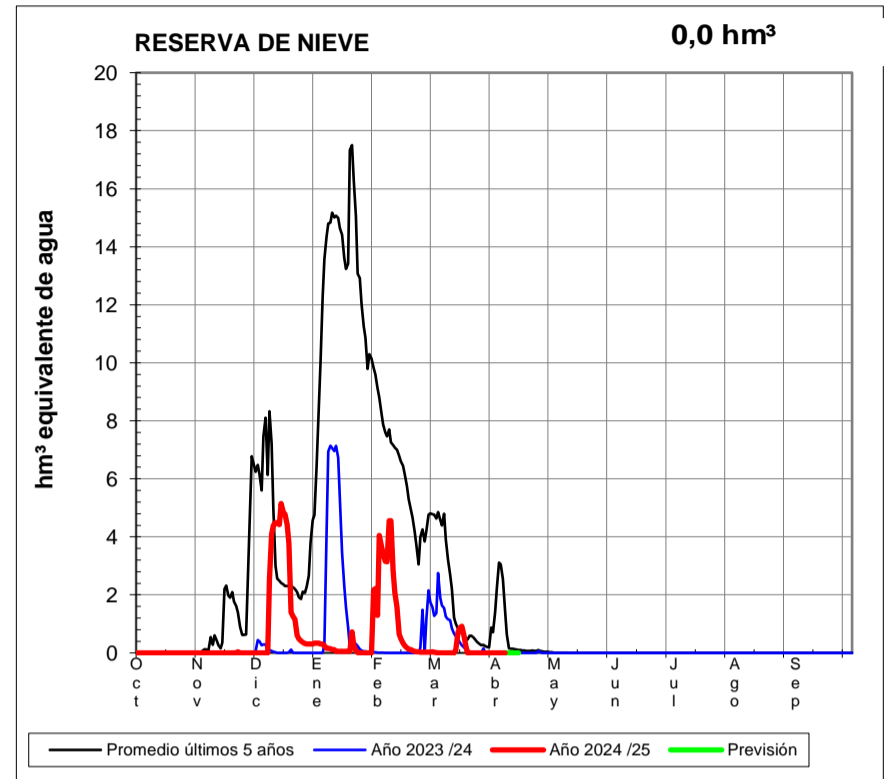
EVOLUCIÓN DE LA RESERVA DE NIEVE Y DE LAS APORTACIONES EN LAS SUBCUENCAS NIVALES DE LAS VERTIENTES CANTÁBRICA Y PIRENAICA DE LA DEMARCACIÓN HIDROGRÁFICA DEL EBRO

Fecha del informe: 07/04/2025

EBRO EN E. DEL EBRO



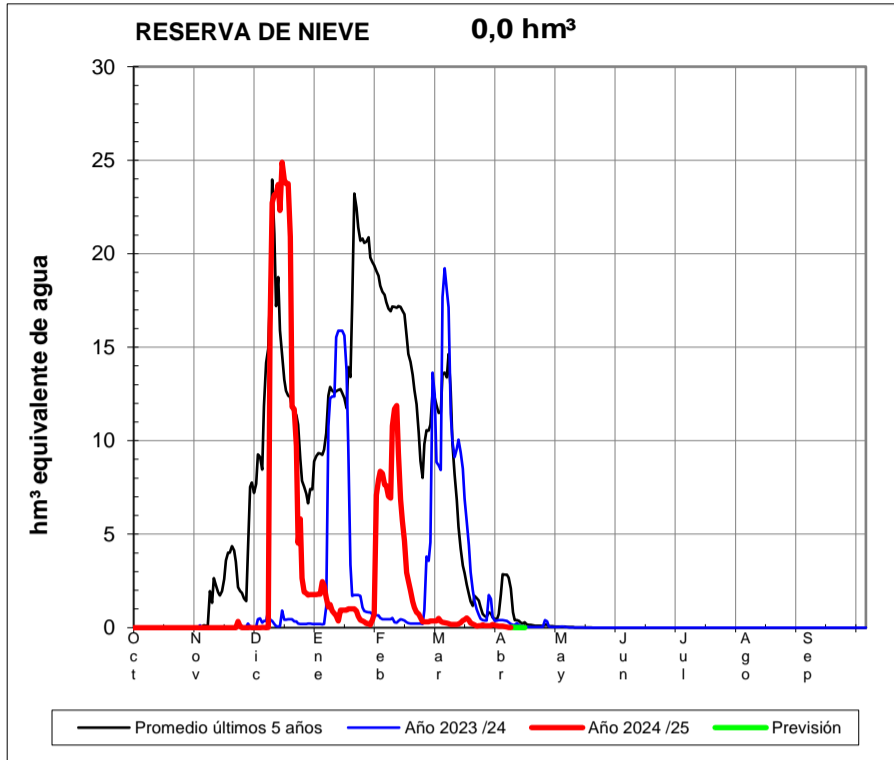
NELA EN TRASPADERNE



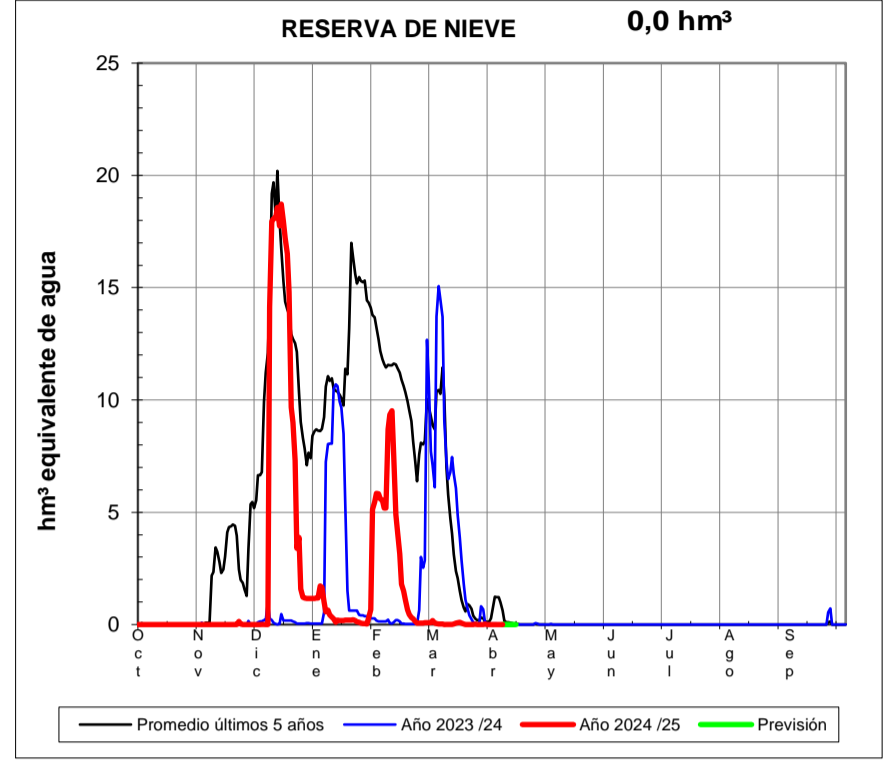
EVOLUCIÓN DE LA RESERVA DE NIEVE Y DE LAS APORTACIONES EN LAS SUBCUENCAS NIVALES DE LAS VERTIENTES CANTÁBRICA Y PIRENAICA DE LA DEMARCACIÓN HIDROGRÁFICA DEL EBRO

Fecha del informe: 07/04/2025

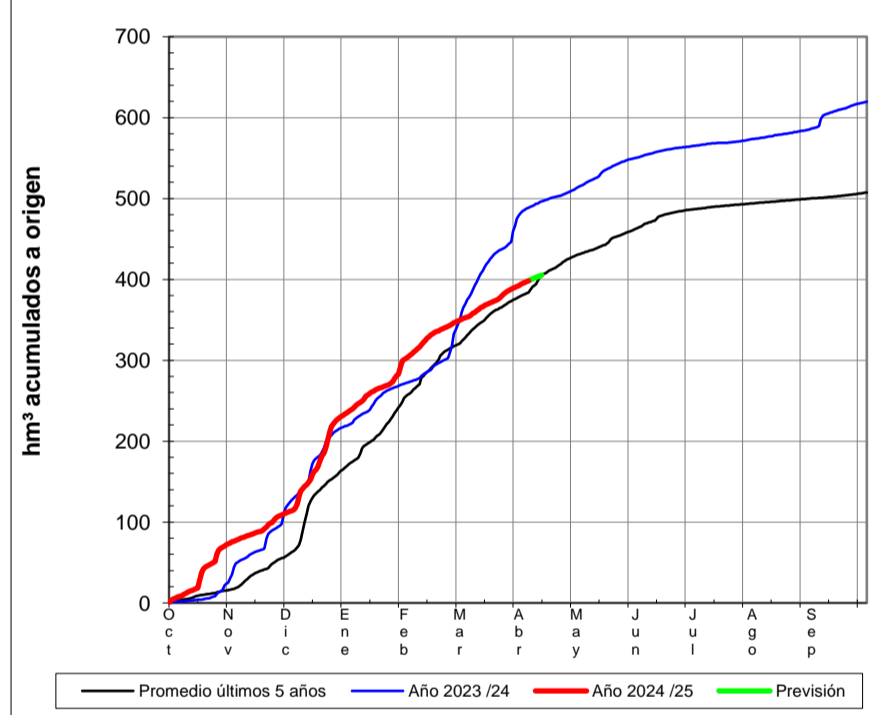
IRATI EN ITOIZ



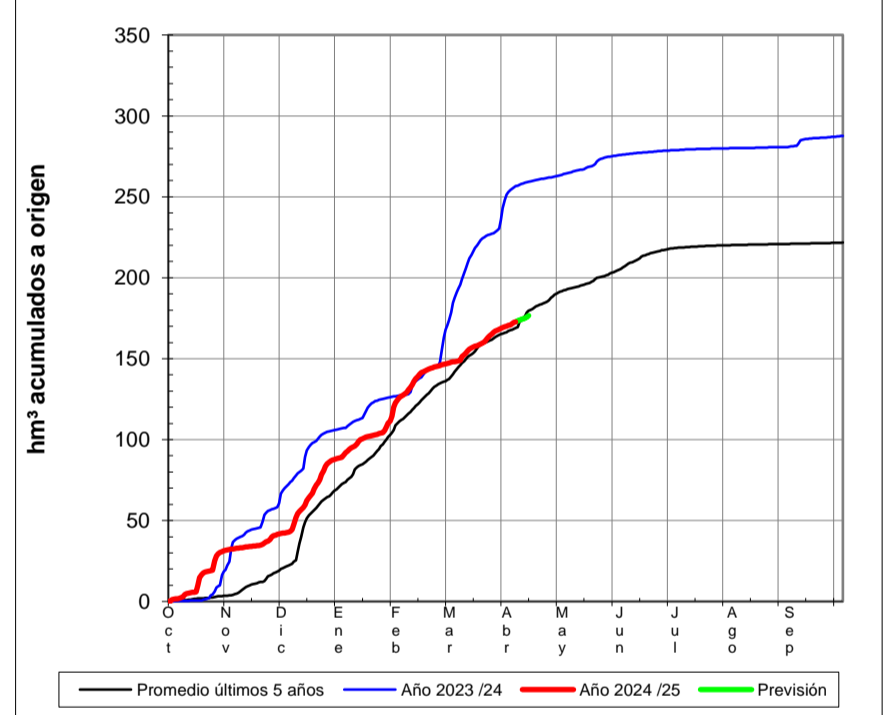
SALAZAR EN ASPURZ



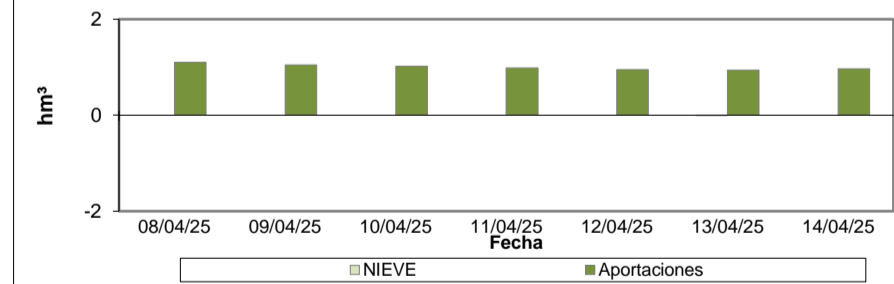
APORTACIONES CONTROLADAS



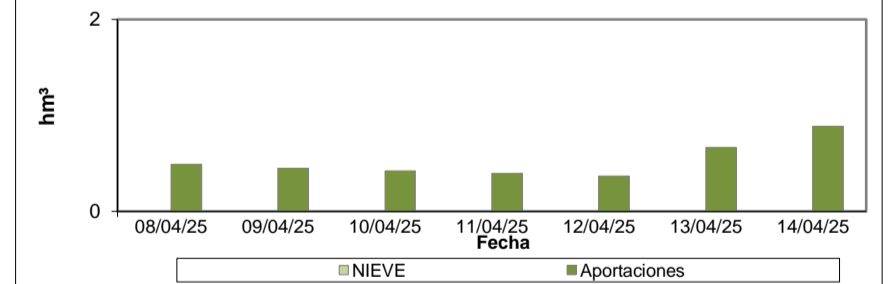
APORTACIONES CONTROLADAS



PREVISIONES PRÓXIMOS 7 DÍAS



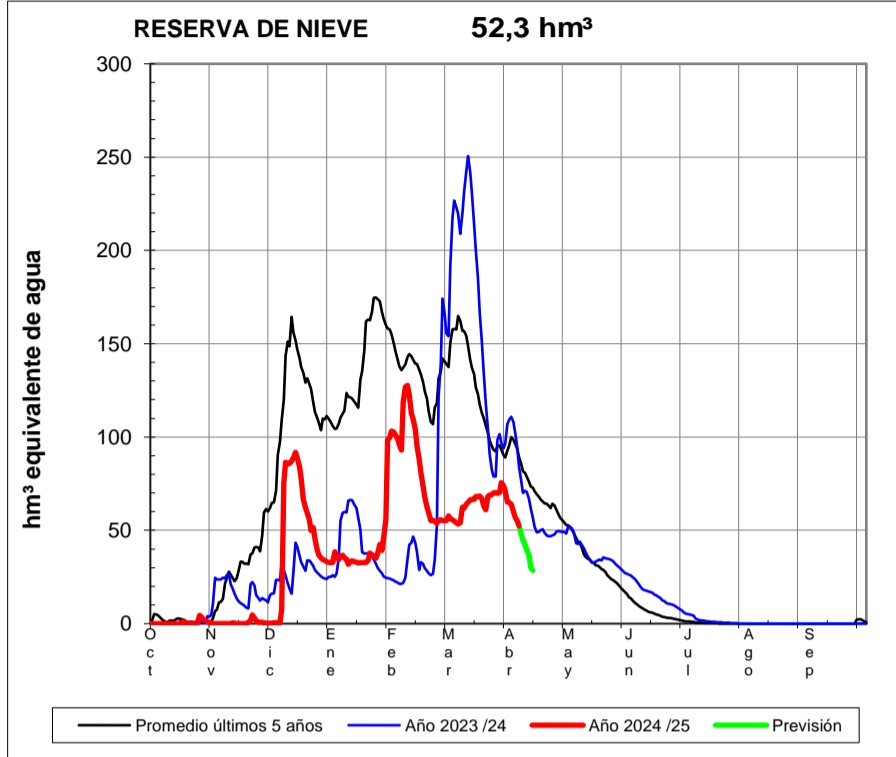
PREVISIONES PRÓXIMOS 7 DÍAS



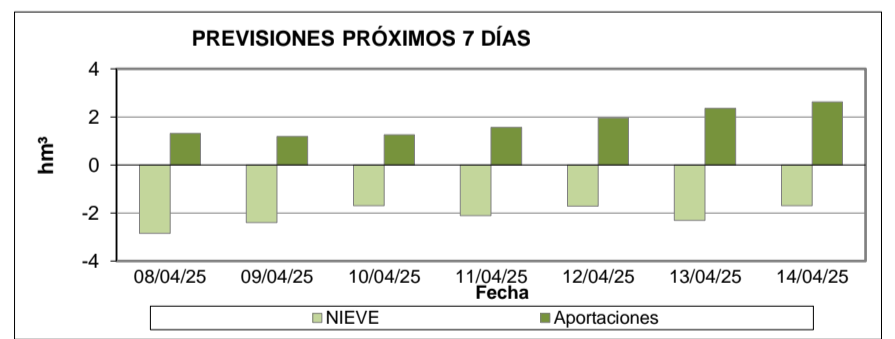
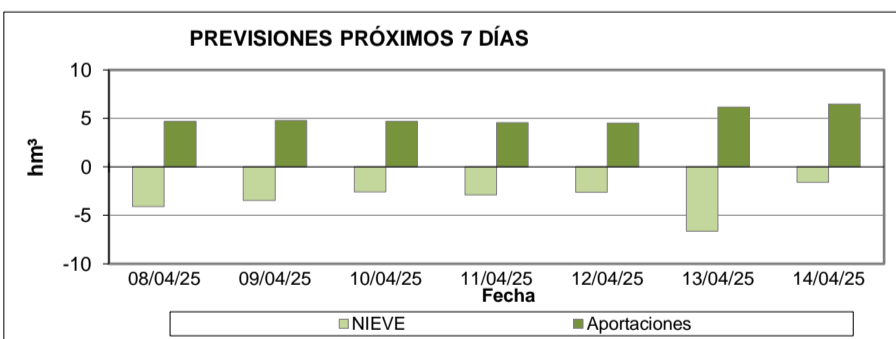
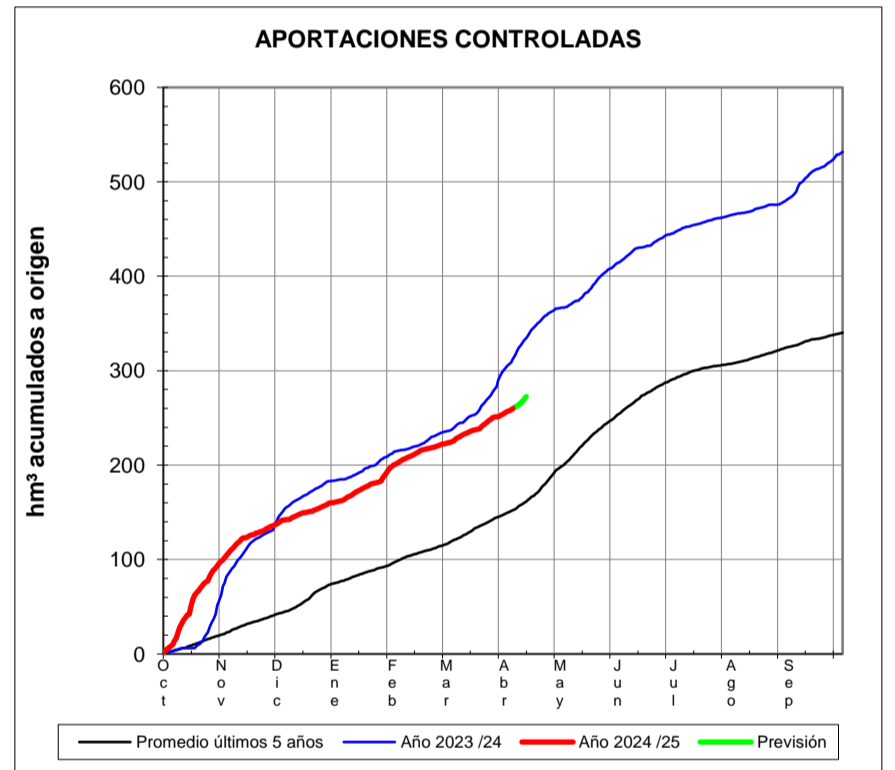
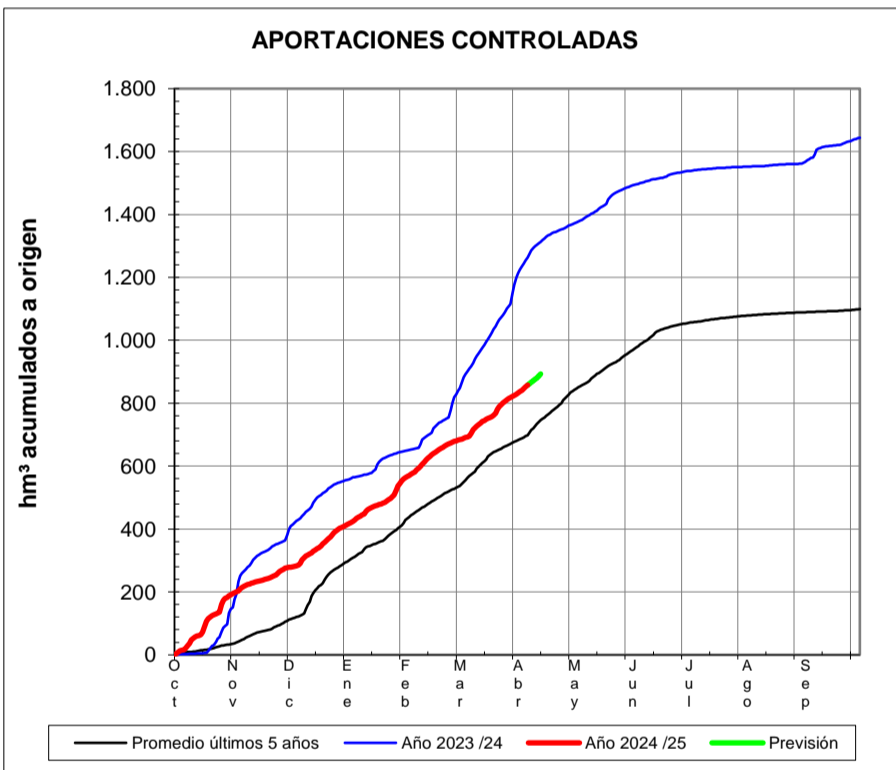
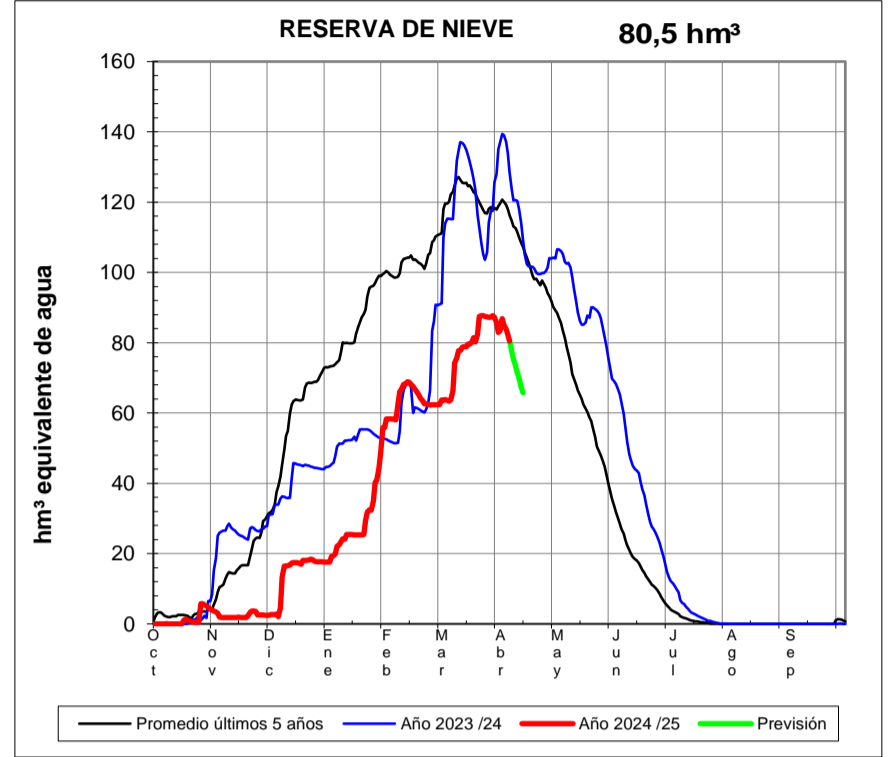
EVOLUCIÓN DE LA RESERVA DE NIEVE Y DE LAS APORTACIONES EN LAS SUBCUENCAS NIVALES DE LAS VERTIENTES CANTÁBRICA Y PIRENAICA DE LA DEMARCACIÓN HIDROGRÁFICA DEL EBRO

Fecha del informe: 07/04/2025

ARAGÓN EN E. DE YESA



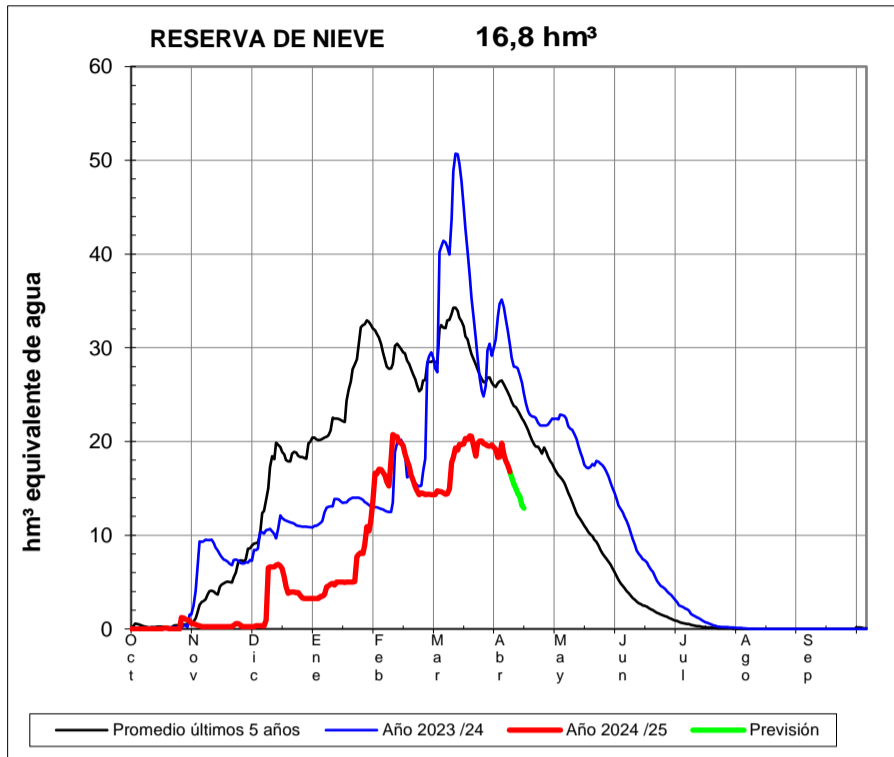
GÁLLEGO EN E. DE BÚBAL



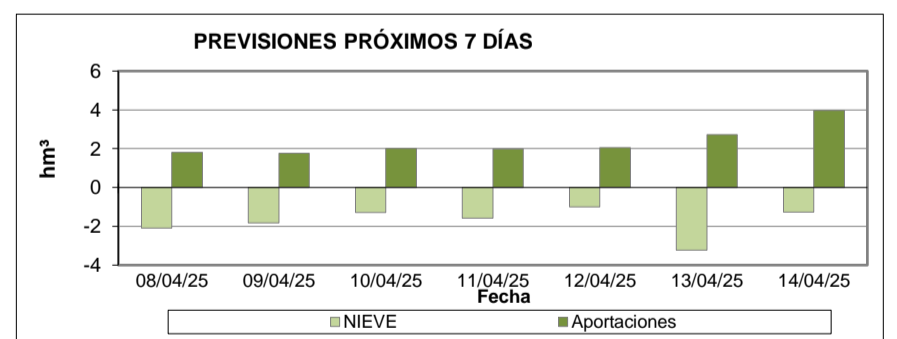
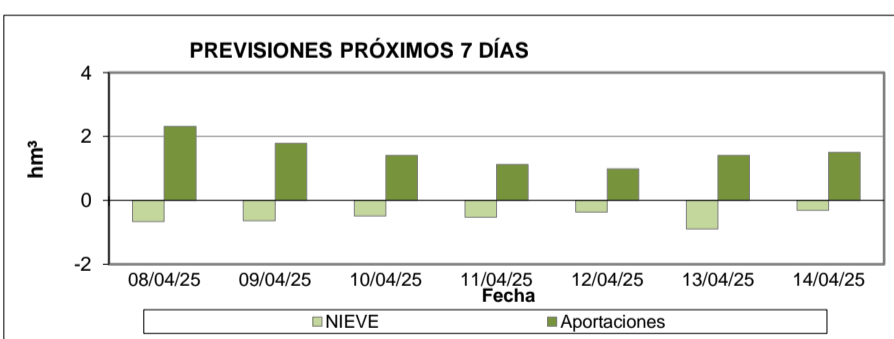
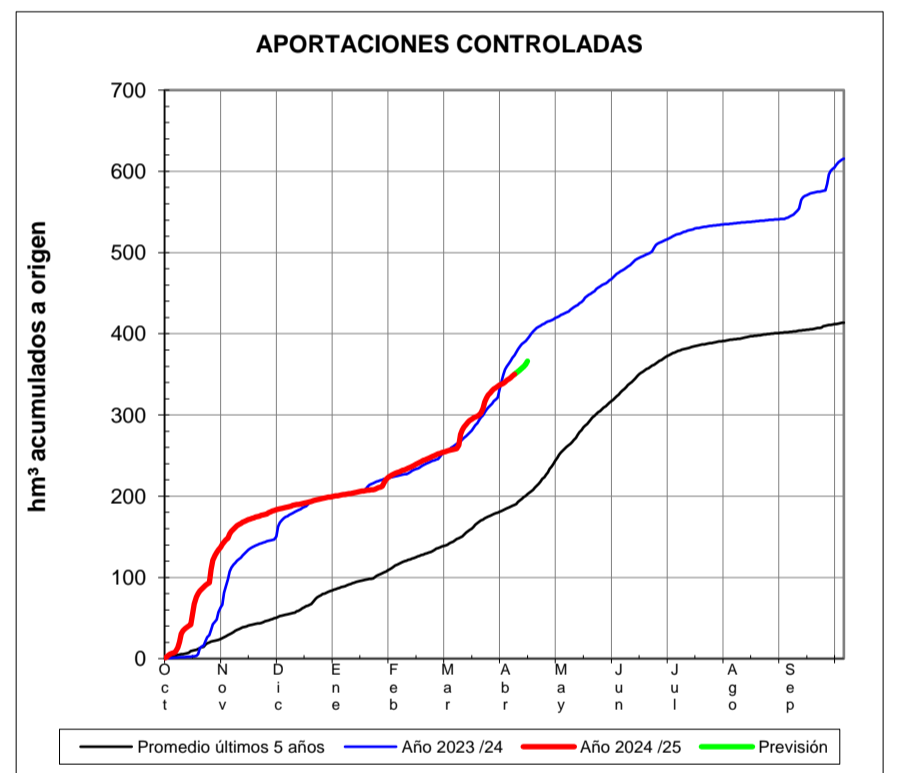
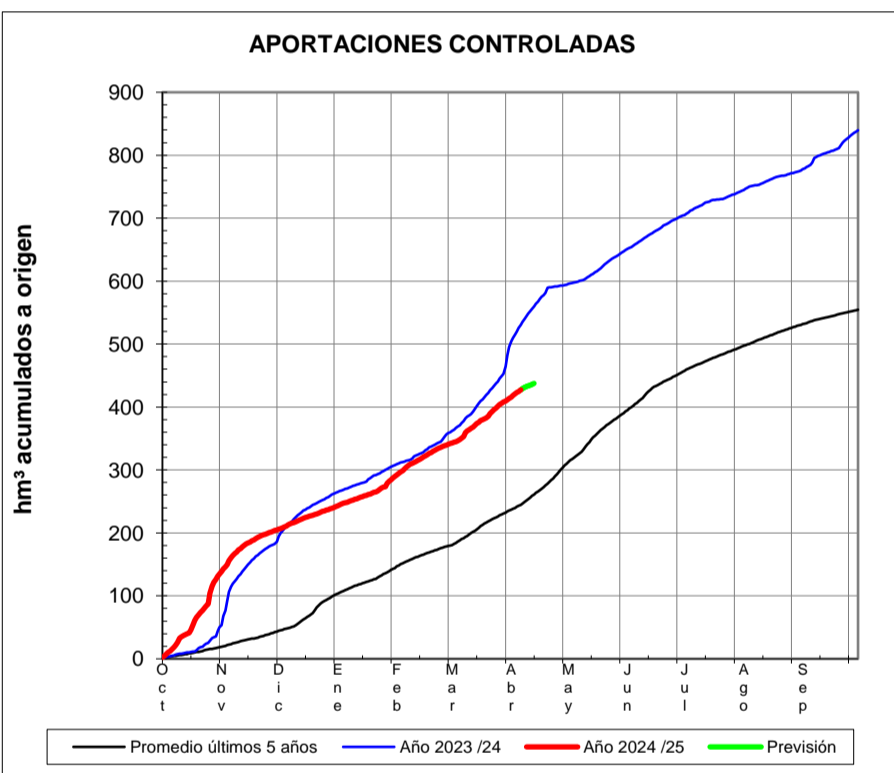
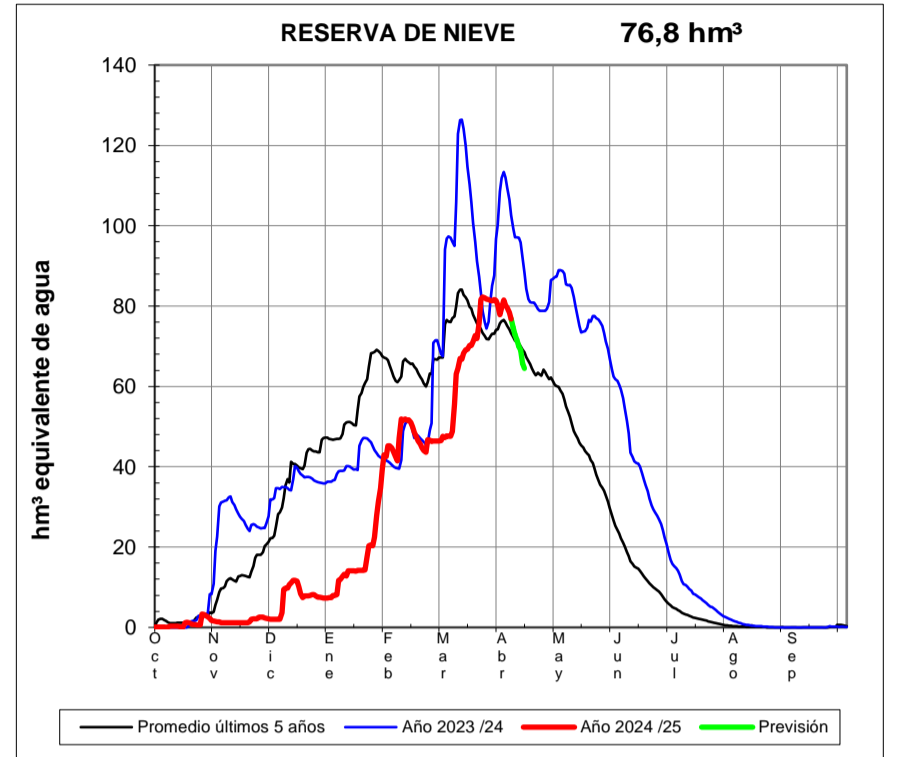
EVOLUCIÓN DE LA RESERVA DE NIEVE Y DE LAS APORTACIONES EN LAS SUBCUENCAS NIVALES DE LAS VERTIENTES CANTÁBRICA Y PIRENAICA DE LA DEMARCACIÓN HIDROGRÁFICA DEL EBRO

Fecha del informe: 07/04/2025

GÁLLEGO EN SABIÑÁNIGO



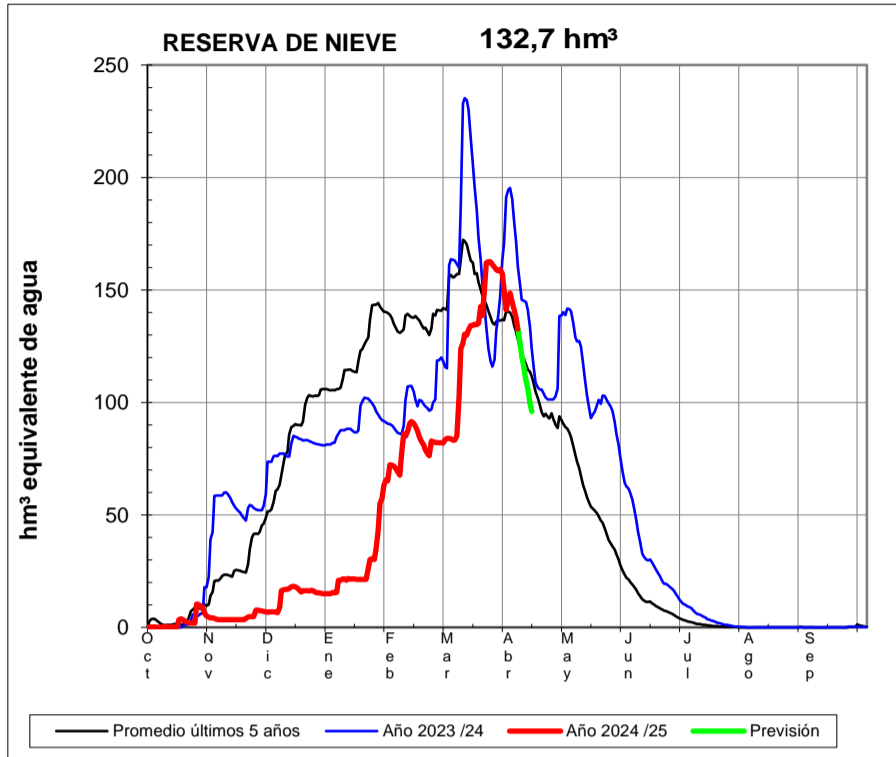
ARA EN BOLTAÑA



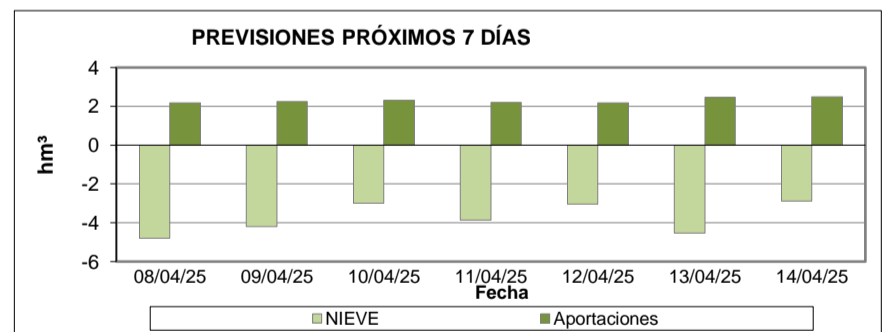
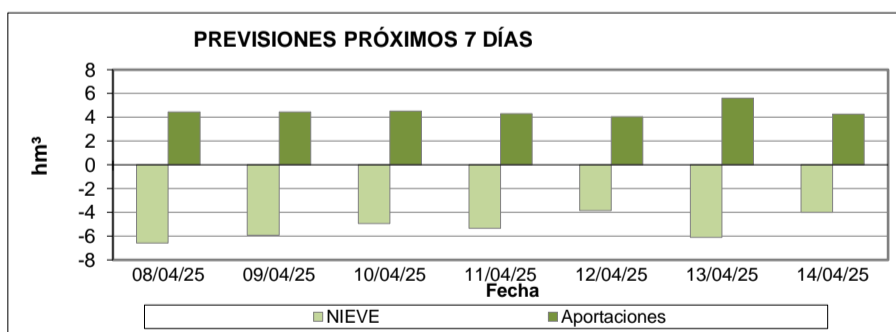
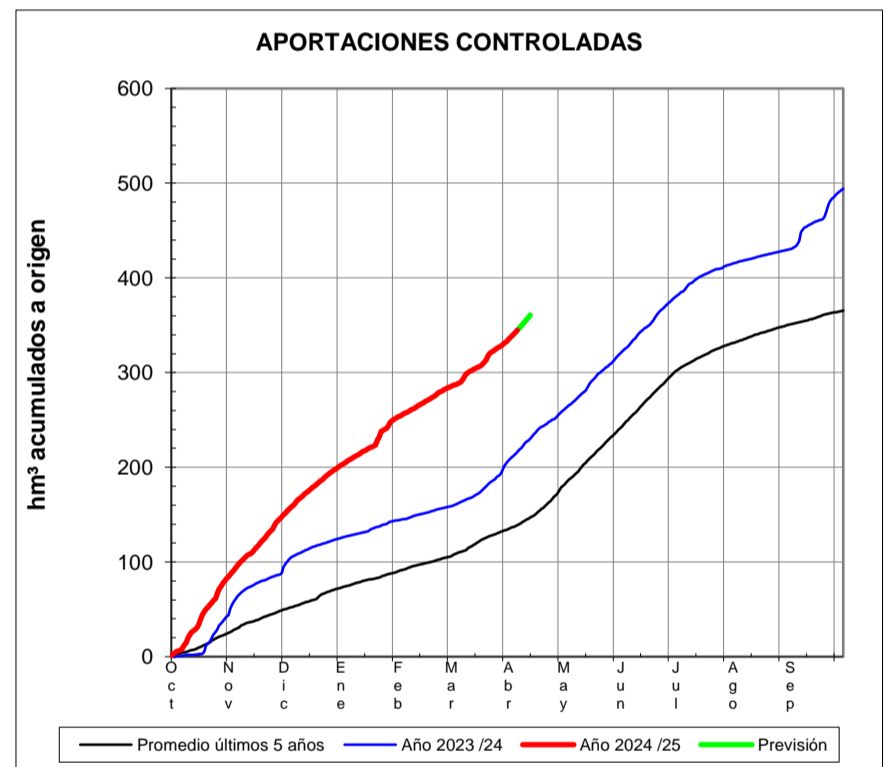
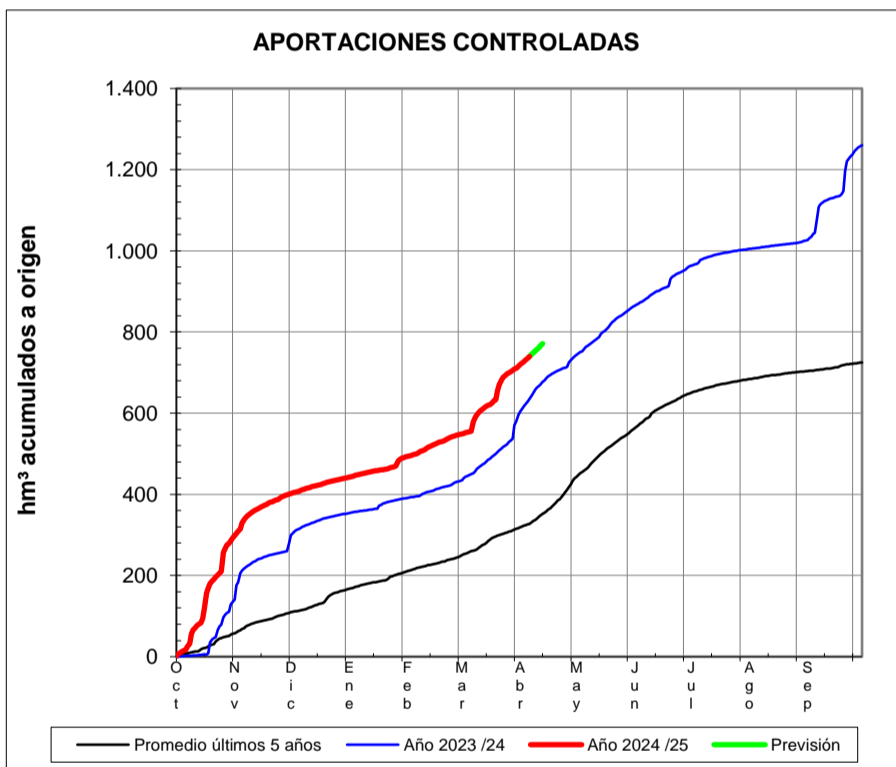
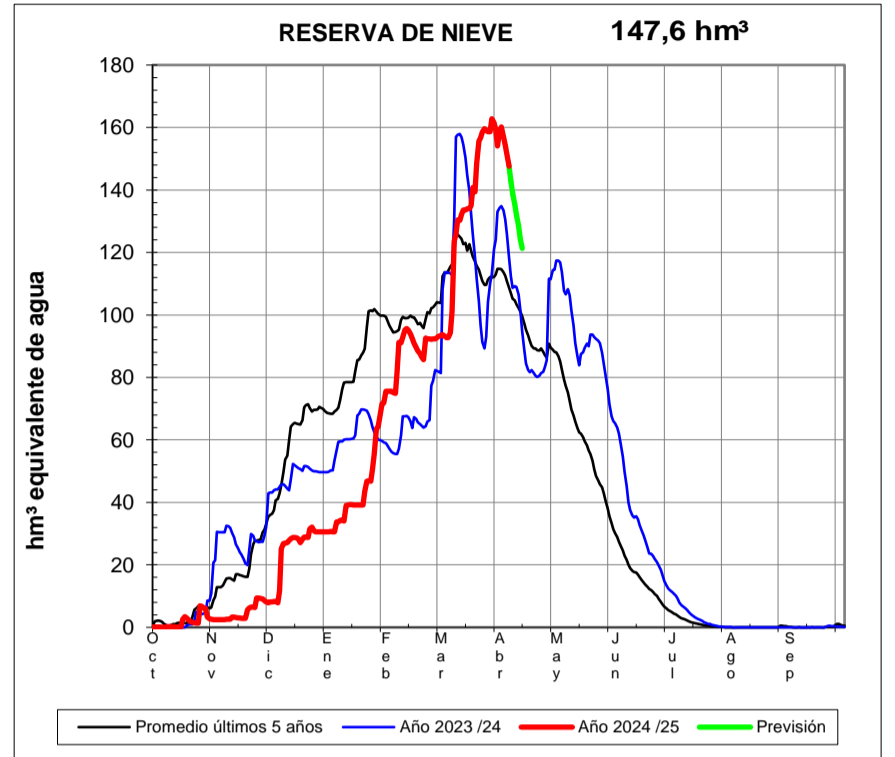
EVOLUCIÓN DE LA RESERVA DE NIEVE Y DE LAS APORTACIONES EN LAS SUBCUENCAS NIVALES DE LAS VERTIENTES CANTÁBRICA Y PIRENAICA DE LA DEMARCAÇÃO HIDROGRÁFICA DEL EBRO

Fecha del informe: 07/04/2025

CINCA EN E. DE ESCALONA



ÉSERA EN CAMPO

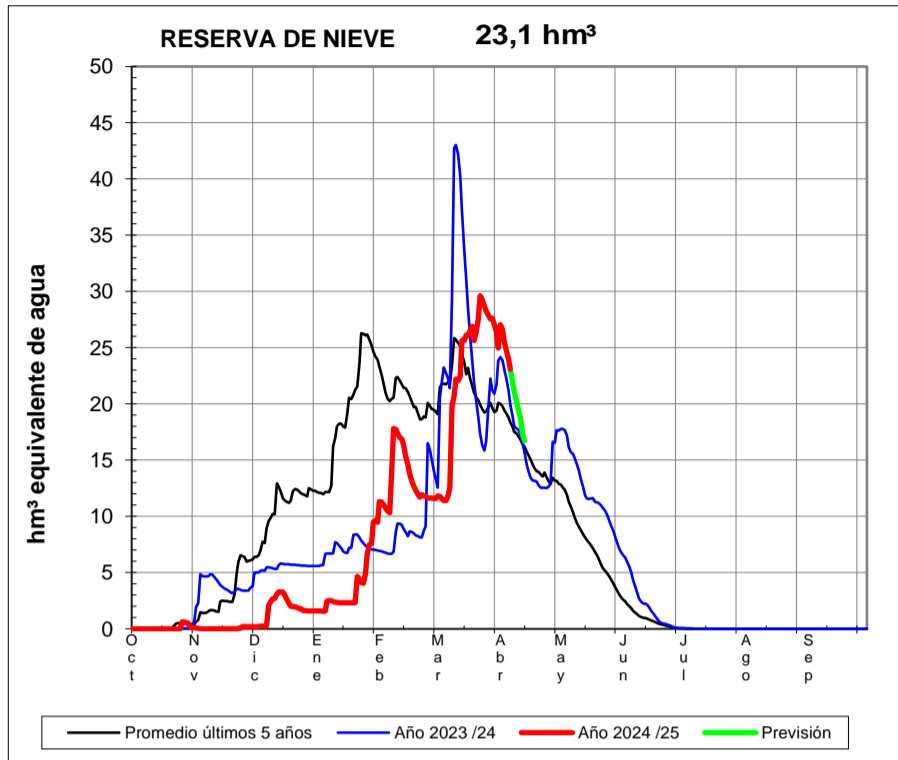




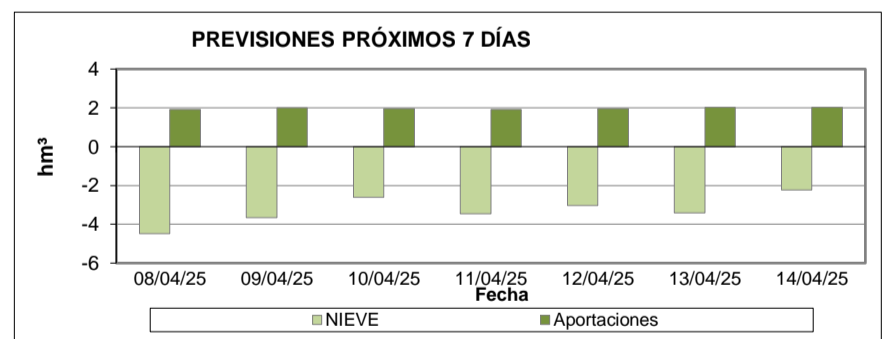
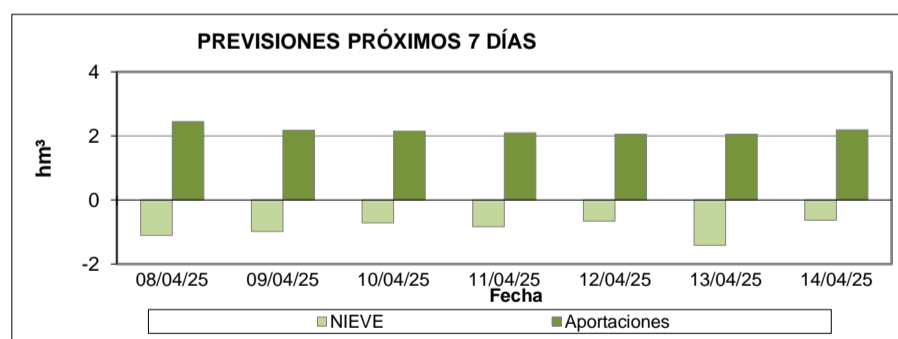
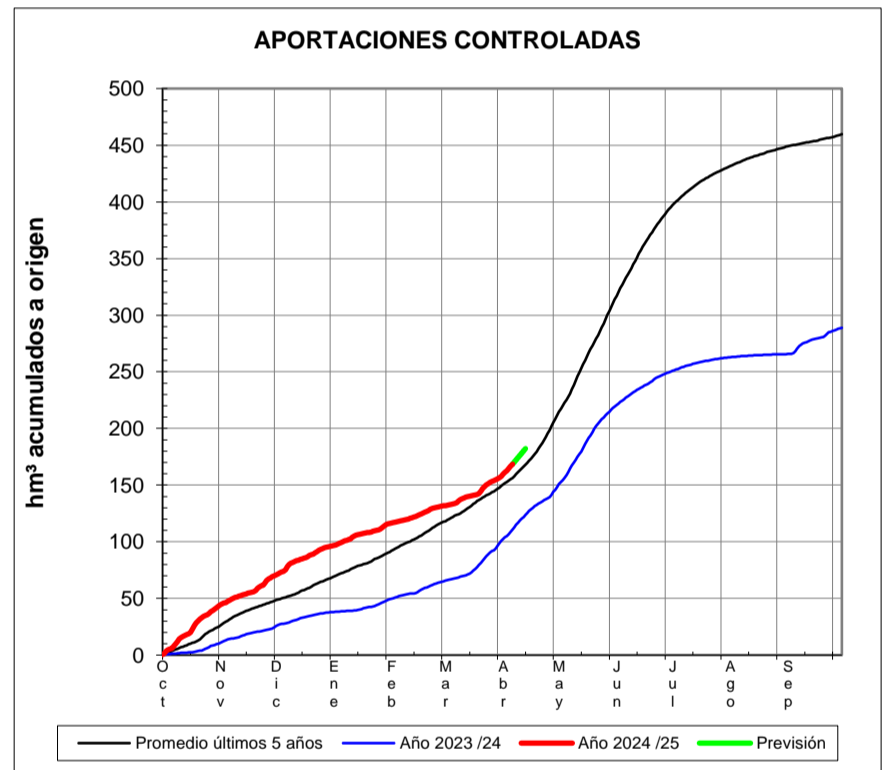
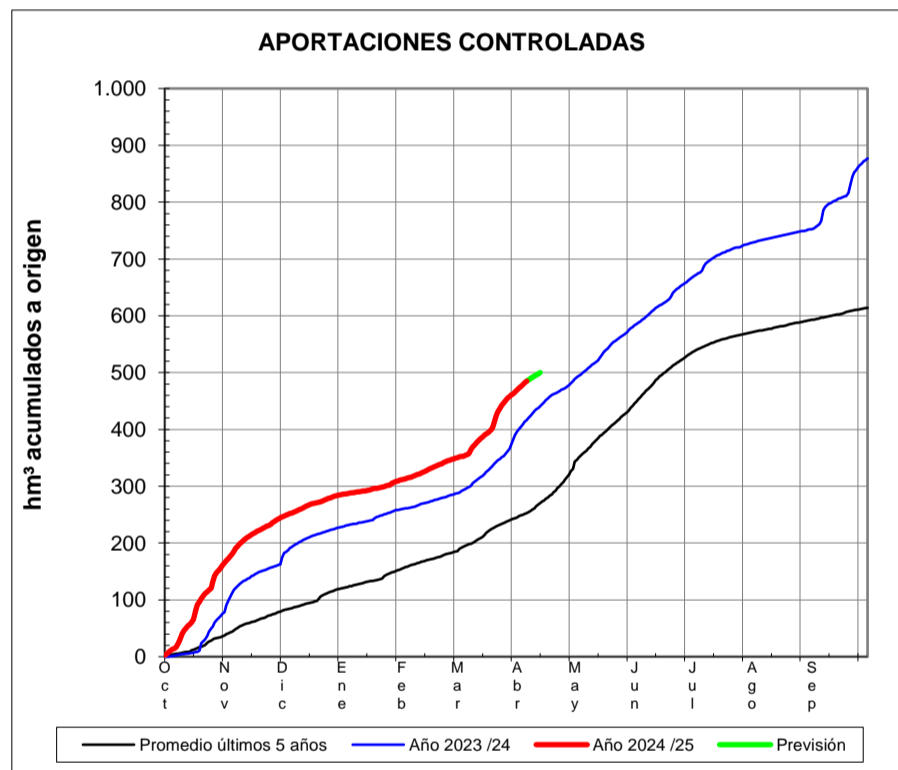
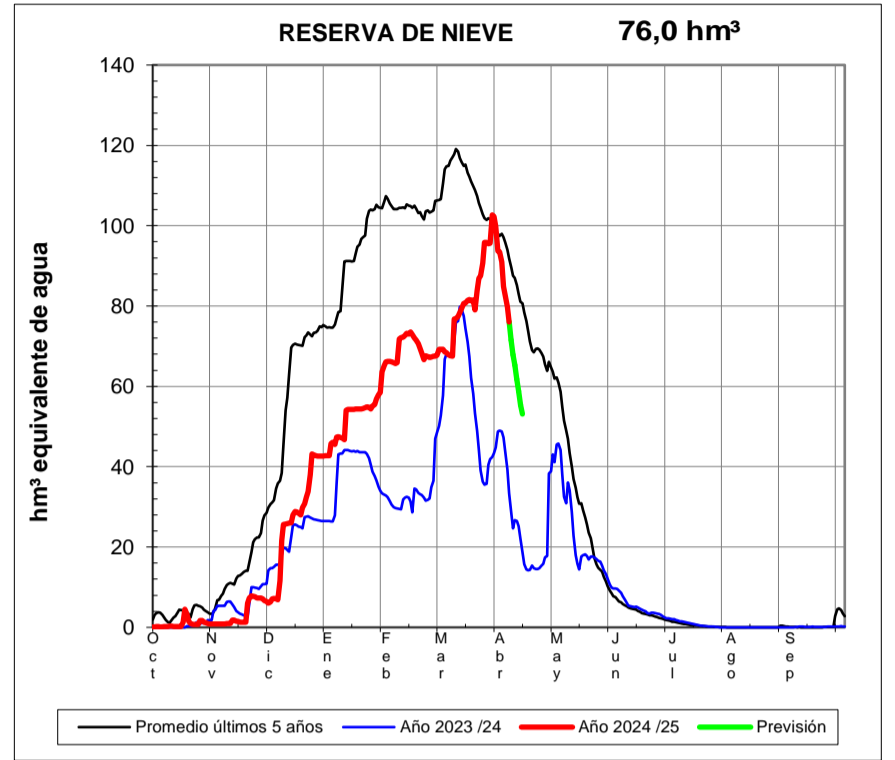
EVOLUCIÓN DE LA RESERVA DE NIEVE Y DE LAS APORTACIONES EN LAS SUBCUENCAS NIVALES DE LAS VERTIENTES CANTÁBRICA Y PIRENAICA DE LA DEMARCACIÓN HIDROGRÁFICA DEL EBRO

Fecha del informe: 07/04/2025

ÉSERA EN E. DE BARASONA



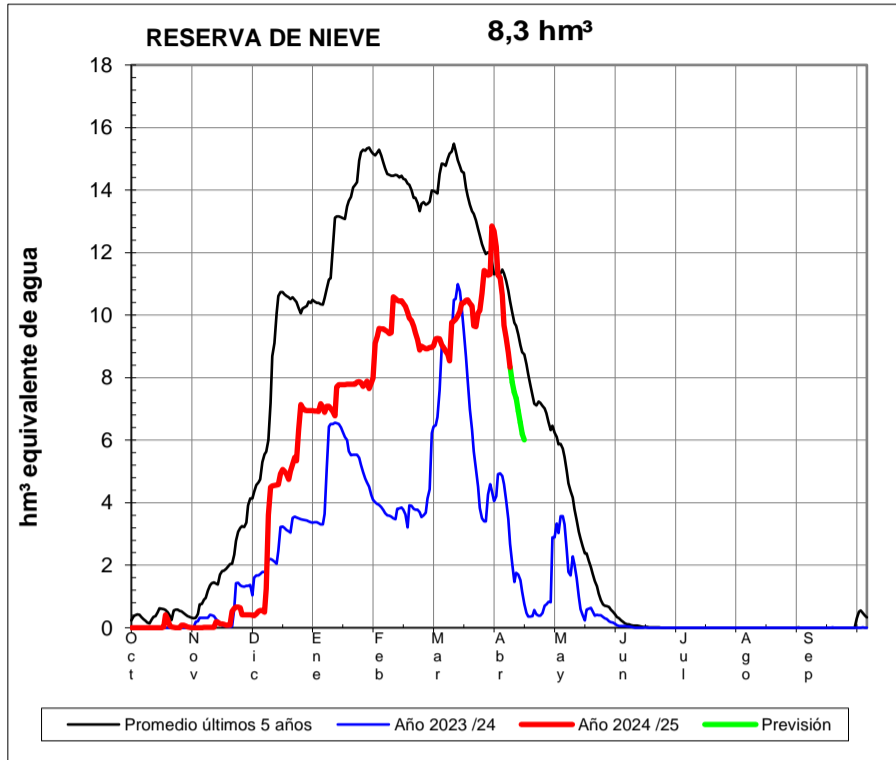
GARONA EN BOSSOST



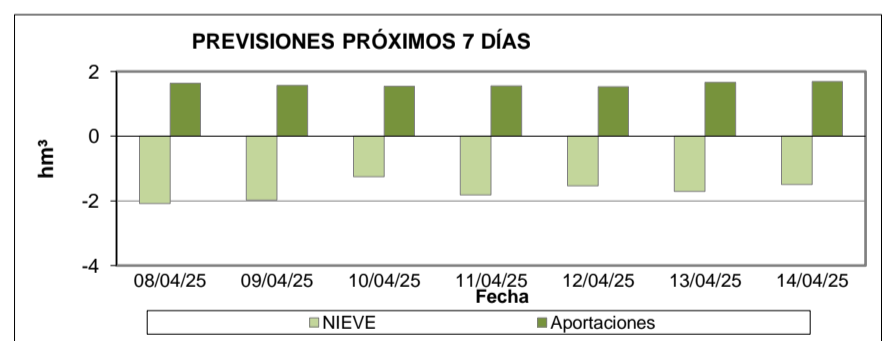
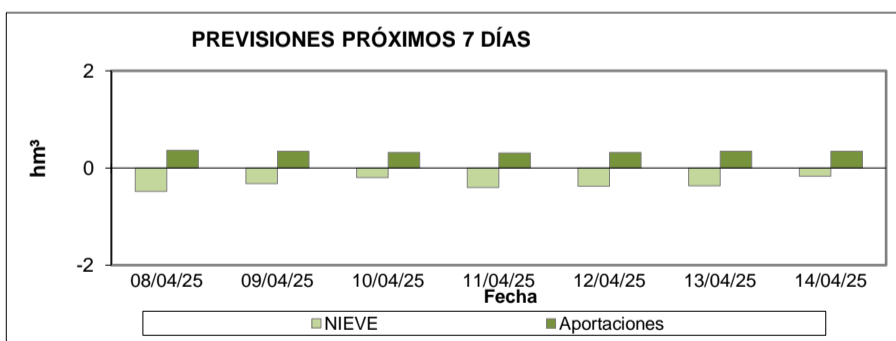
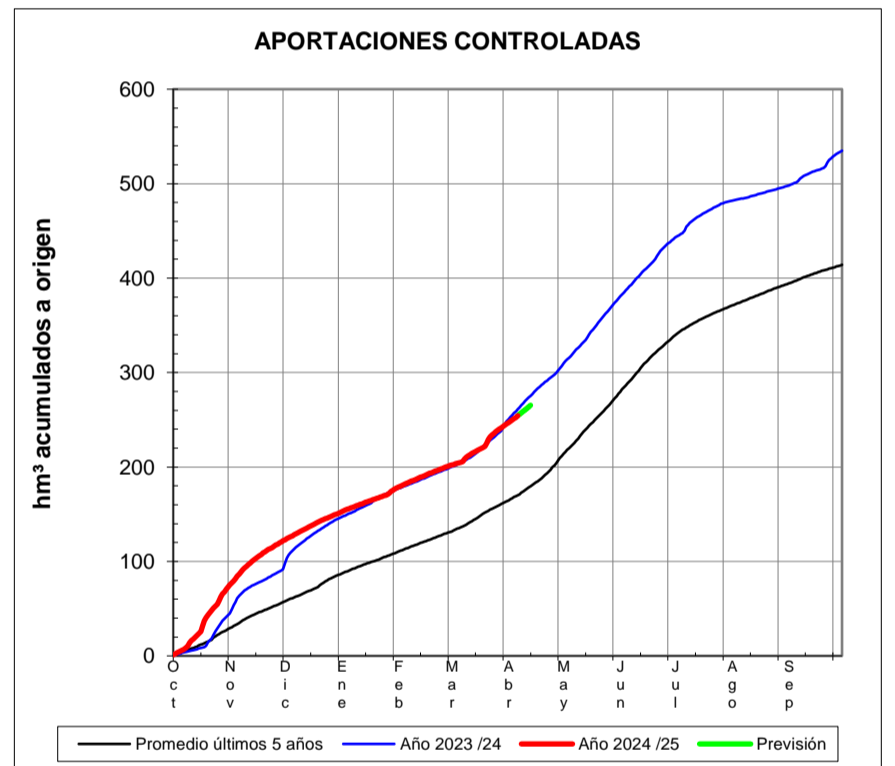
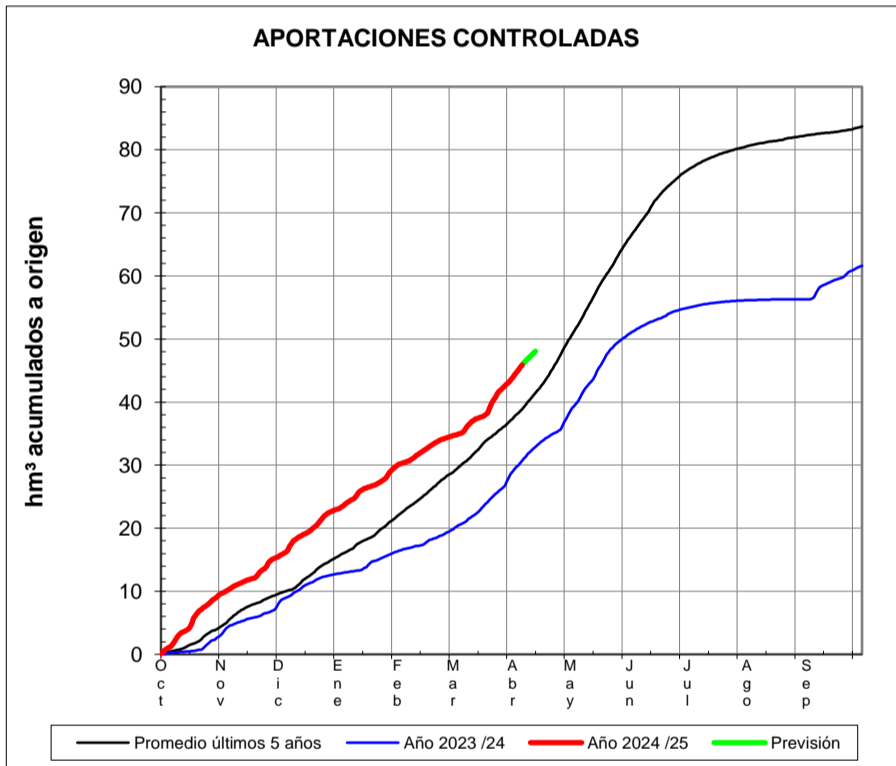
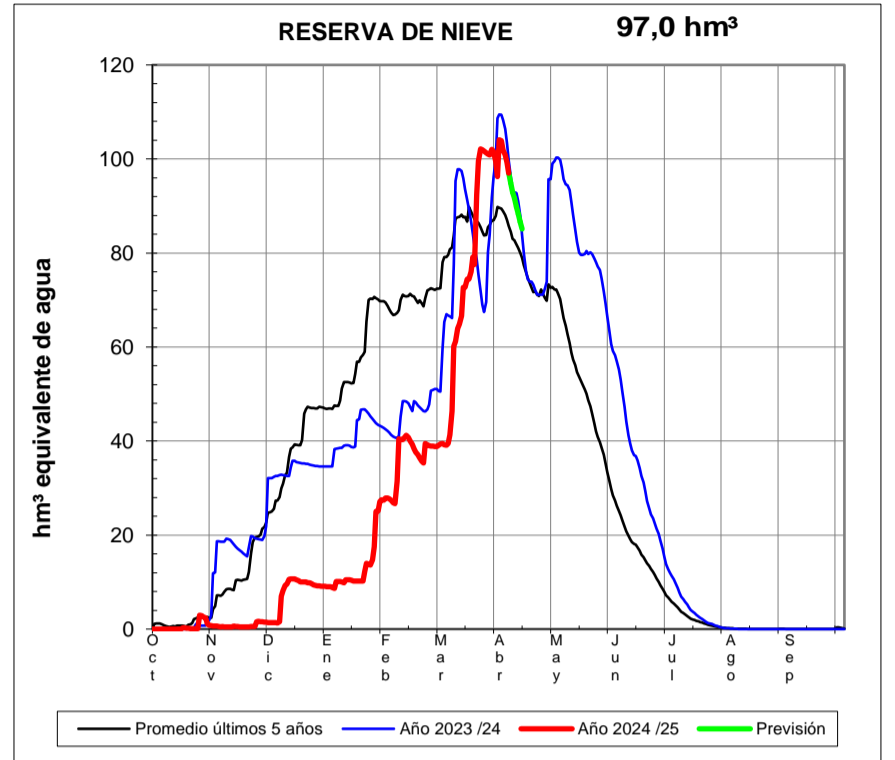
EVOLUCIÓN DE LA RESERVA DE NIEVE Y DE LAS APORTACIONES EN LAS SUBCUENCAS NIVALES DE LAS VERTIENTES CANTÁBRICA Y PIRENAICA DE LA DEMARCACIÓN HIDROGRÁFICA DEL EBRO

Fecha del informe: 07/04/2025

GARONA EN TORÁN



NOGUERA RIBAGORZANA EN PONT DE SUERT

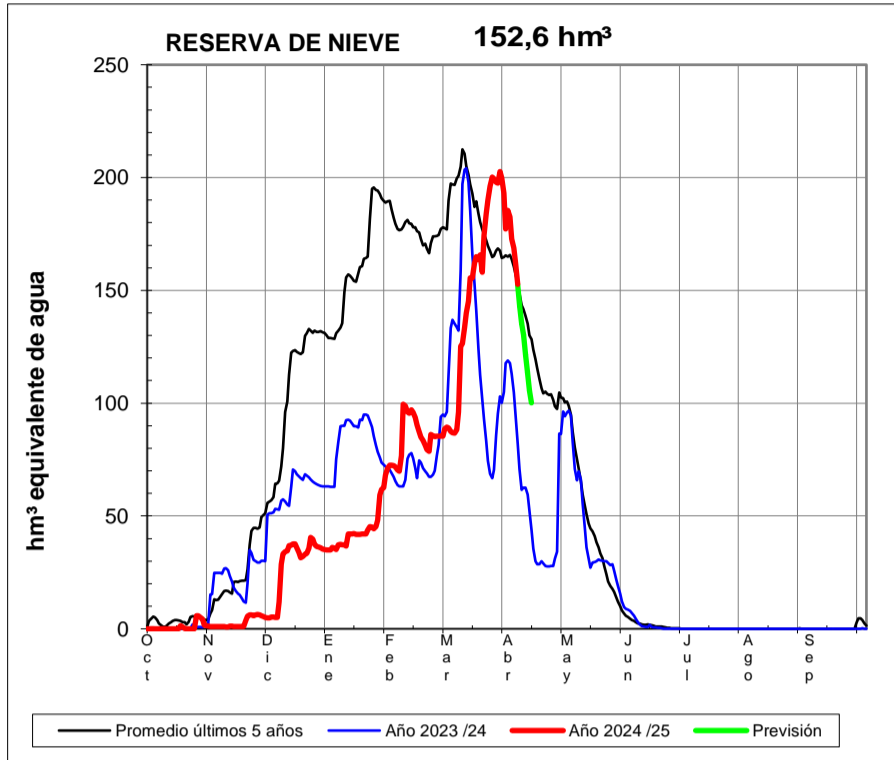




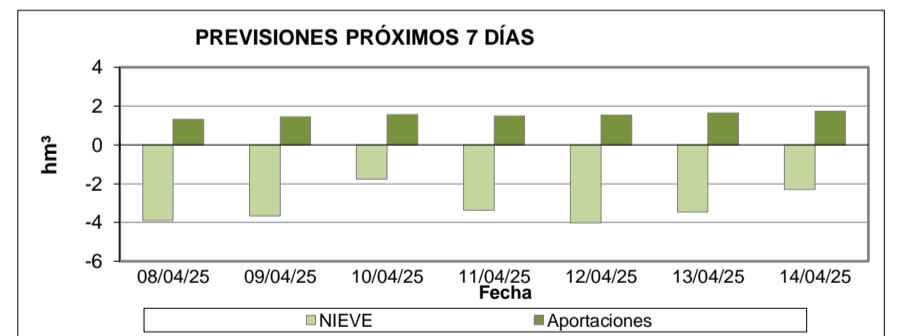
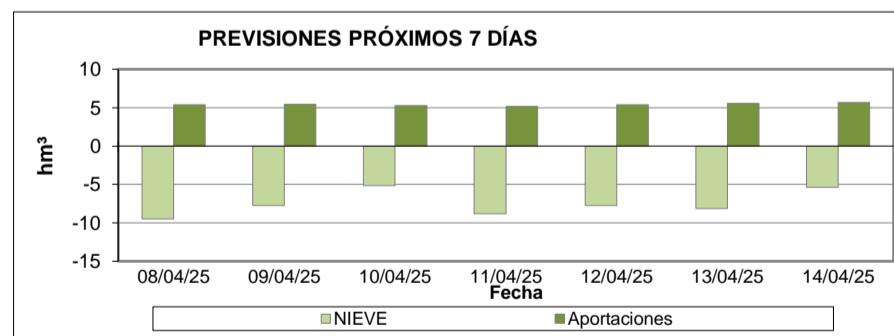
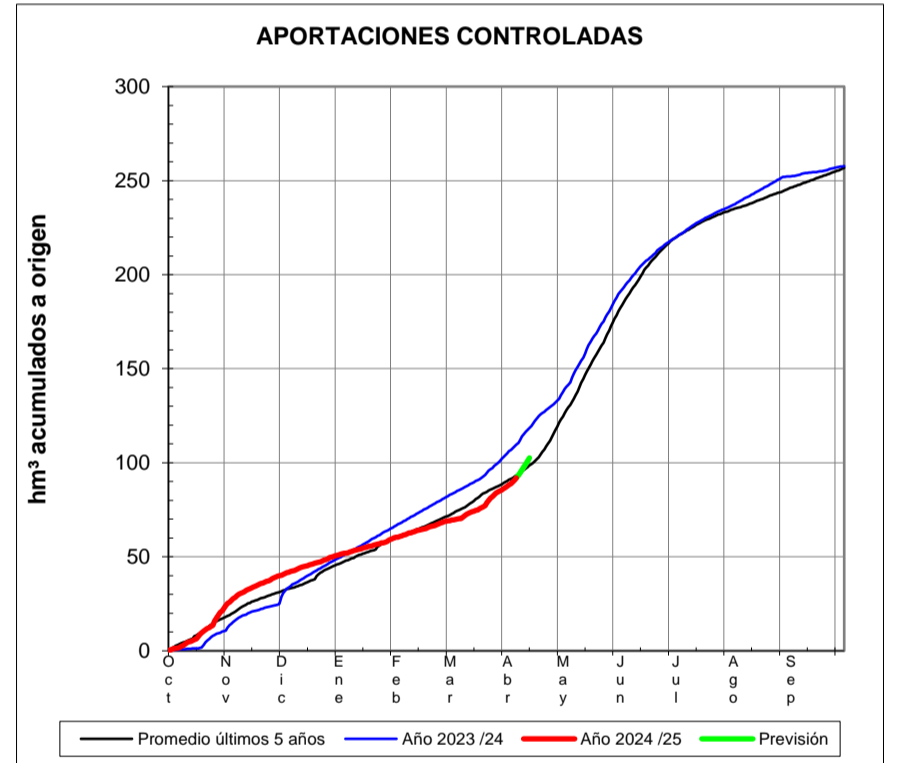
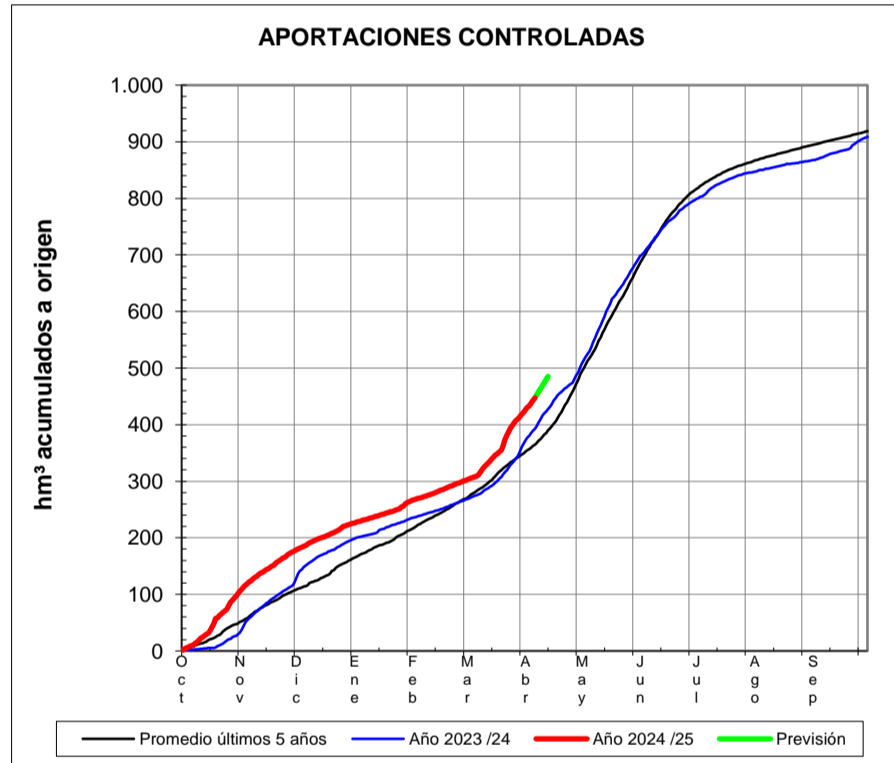
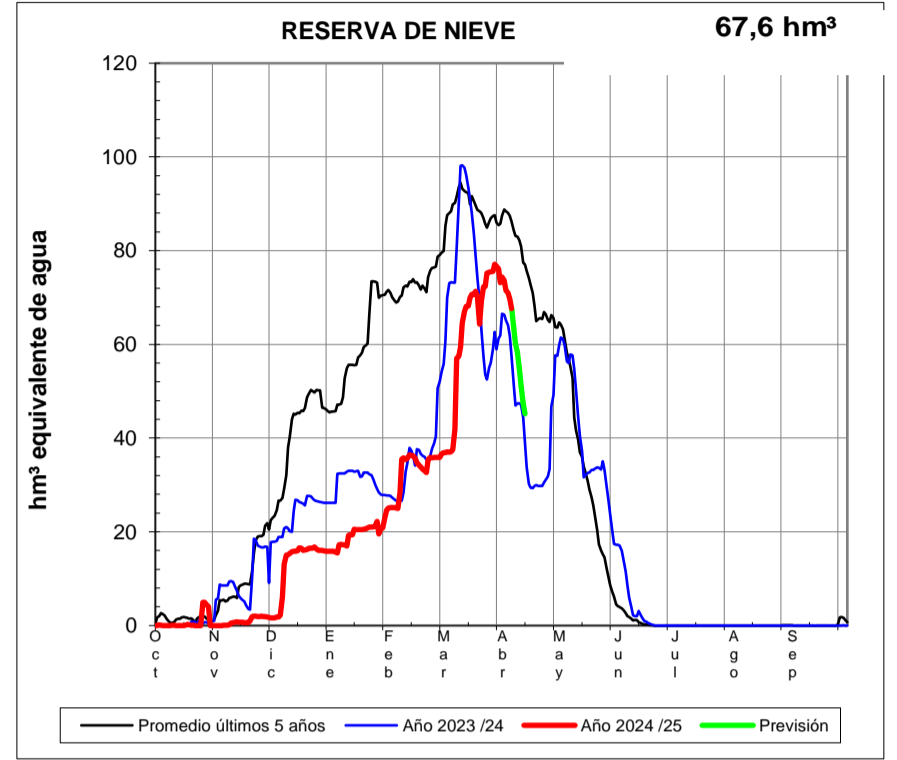
EVOLUCIÓN DE LA RESERVA DE NIEVE Y DE LAS APORTACIONES EN LAS SUBCUENCAS NIVALES DE LAS VERTIENTES CANTÁBRICA Y PIRENAICA DE LA DEMARCACIÓN HIDROGRÁFICA DEL EBRO

Fecha del informe: 07/04/2025

NOGUERA PALLARES A EN E. DE TALARN



VALIRA EN SEO D'URGEL



EVOLUCIÓN DE LA RESERVA DE NIEVE Y DE LAS APORTACIONES EN LAS SUBCUENCAS NIVALES DE LAS VERTIENTES CANTÁBRICA Y PIRENAICA DE LA DEMARCACIÓN HIDROGRÁFICA DEL EBRO

Fecha del informe: 07/04/2025

SEGRE EN SEO D'URGEL

